

REGIONE AUTONOMA FRIULI-VENEZIA GIULIA

COMUNE DI TRIESTE

Piazza Unità d'Italia, 4
Trieste (TS), 34121
tel: 040/6751
www.comune.trieste.it
Partita iva 002210240321



Dipartimento Servizi Finanziari, Tributi, Partecipazioni, Attività Economiche Servizio Attività Economiche

Il Sindaco
Roberto Dipiazza
L'assessore alle Politiche Economiche
Serena Tonel
Il Direttore del Dipartimento Servizi Finanziari, Tributi, Partecipazioni e Attività Economiche
Vincenzo Di Maggio
Il Direttore del Servizio Attività Economiche
Francesca Dambrosi

Progettisti esterni

FAVI SPANGHER ARCHITETTI ASSOCIATI

Passo Carlo Goldoni, 2
Trieste (TS), 34122
email: amministrazione@favispangher.it
tel: 040 265 2795



Consulenza scientifica

UNIVERSITÀ DEGLI STUDI DI TRIESTE

DIPARTIMENTO DI INGEGNERIA E ARCHITETTURA
Via Valerio, 6/I
Trieste (TS), 34127
email: avenudo@units.it
tel: 040 558 7300



Regolamento comunale per la disciplina del commercio su aree pubbliche

**ALL.
05**

**SCHEDE POSTEGGI ISOLATI - SCENE
URBANE,
CENTRO STORICO E NUCLEI DEI BORGHİ
CARSICI E CENTRO STORICO ALLARGATO**

SERVIZIO ATTIVITÀ ECONOMICHE

Regolamento

dott. ssa Francesca Dambrosi
dott. ssa Kristina Tomic
dott.ssa Giovanna Tagliaferro
Alessandro Coslan
dott.ssa Costanza Giordani
dott.ssa Barbara Pederzini

DIPARTIMENTO TERRITORIO, AMBIENTE, LAVORI PUBBLICI E PATRIMONIO

Consulenza

ing. Giulio Bernetti
arch. Eddi Dalla Betta
arch. Andrea de Walderstein
arch. Lucia Iammarino
ing. Lea Randazzo
ing. Gustavo Zandanel
arch. Roberto Bertossi
geom. Edoardo Collini
arch. Michela Crevatin
arch. Martina Godina
arch. Beatrice Micovilovich
dr. for. Francesco Panepinto

ANALISI, STRUTTURA E PROGETTAZIONE PRELIMINARE

RTP N° 2208 del 15/02/2019

arch. Giulia Favi (capogruppo)
arch. Michela Spangher
arch. Luca Del Fabbro Machado
arch. Gaetano De Napoli
arch. Eleonora Ceschin
Valeri Zoia Architetti Associati
prof. arch. Adriano Venudo (DIA UNITS - consulenza scientifica)

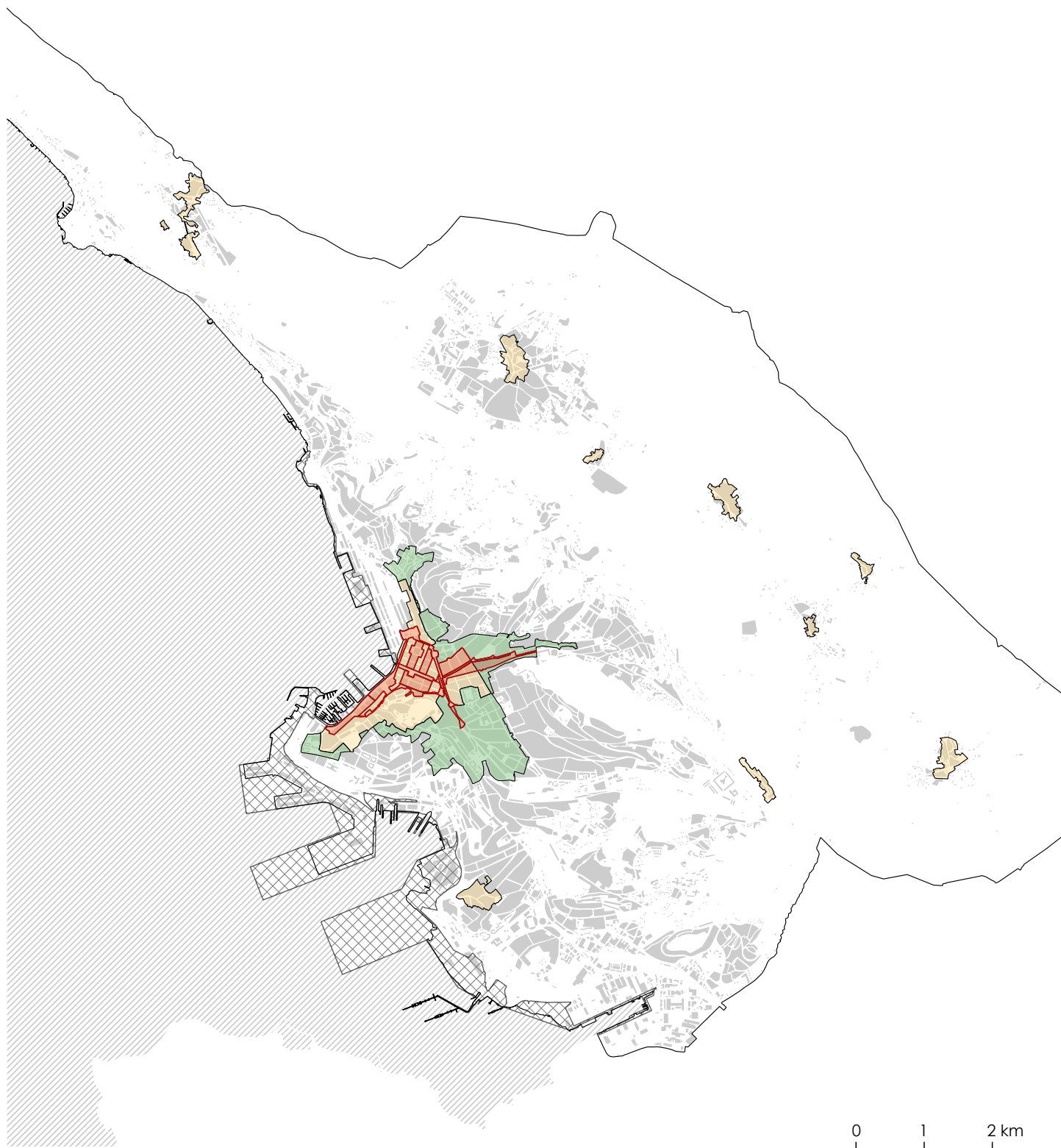
PROGETTAZIONE URBANA E PIANIFICAZIONE

FAVI SPANGHER ARCHITETTI ASSOCIATI

arch. Giulia Favi
arch. Michel Spangher
arch. Daniela Divkovic
dott.ssa Nicol di Bella

DIA UNITS (consulenza scientifica):

prof. arch. Adriano Venudo



OGGETTO

Le presenti schede hanno lo scopo di individuare la posizione esatta di ciascun posteggio inserito all'interno degli ambiti delle scene urbane, del centro storico e nuclei dei borghi carsici e del centro storico allargato come da elenco allegato.

Per ogni posteggio sono indicati:

- il quadrante in riferimento alla tavola di localizzazione (allegato 2a) e all'atlante (allegato 2b);
- una planimetria in scala con l'individuazione della massima superficie disponibile per la collocazione del chiosco. Questa viene definita sulla base degli allineamenti rispetto alle preesistenze e ai vincoli;
- l'indicazione della tipologia di struttura consentita - chiosco (modello Trieste tipo A o tipo B), armadio urbano o banco mobile;
- la massima superficie utile che è possibile sviluppare;
- le note con eventuali rimandi alle norme del Regolamento (progetti unitari, aree strategiche e posizioni transitorie).

Le schede che fanno capo alle posizioni transitorie non riportano la planimetria in quanto la loro posizione potrà subire delle variazioni in base alla definizione dei progetti di spazio pubblico in corso o in previsione.

CAMPO DI APPLICAZIONE

Il campo di applicazione, indicato nella mappa di riferimento, è costituito dall'ambito delle scene urbane, dall'ambito del centro storico e dei nuclei dei borghi carsici e dall'ambito del centro storico allargato.

NOTE

- Nel caso in cui due o più indicazioni dimensionali si sovrappongano fa fede la misura più restrittiva.
- Le quote numeriche sono da intendersi quali misure minime da rispettare per l'identificazione della superficie in cui è possibile collocare il posteggio.



Ambito delle scene urbane



Ambito del centro storico e nuclei dei borghi carsici



Ambito del centro storico allargato



Proprietà demaniale



Mare

ELENCO DEI POSTEGGI ISOLATI SU AREA PUBBLICA NEGLI AMBITI DELLE SCENE URBANE, DEL CENTRO STORICO E NUCLEI DEI BORGHİ CARSIKI E DEL CENTRO STORICO ALLARGATO

INDICE INTERATTIVO - premere sul codice dei posteggi per consultare la pagina dedicata.

SCENE URBANE

N.	COD.	INDIRIZZO
1	SU01.01	Piazza Venezia n. 6
2	SU05.01	via Carducci, altezza civico n. 2
3	SU05.02	Via Carducci n. 8
4	SU05.03	Via Carducci n. 12
5	SU05.04	Largo Barriera Vecchia n.1 5
6	SU05.05	Largo Barriera, fronte civico n. 6
7	SU05.06	Largo Barriera Vecchia n. 6/a
8	SU05.07	Piazza Garibaldi
9	SU05.08	Piazza Garibaldi
10	SU05.09	Piazza Garibaldi
11	SU05.10	Piazza Garibaldi
12	SU06.01	Via Coroneo, angolo via Da Palestrina
13	SU07.01	Via Battisti n. 4
14	SU07.02	Via Battisti n. 13
15	SU07.03	Via Battisti n. 26
16	SU08.01	Viale XX Settembre n. 17/1
17	SU08.02	Viale XX Settembre, altezza civico n. 30
18	SU08.03	Piazza dei Volontari Giuliani
19	SU09.01	Piazza Goldoni n. 9
20	SU09.02	Piazza Goldoni n. 5

CENTRO STORICO ALLARGATO

N.	COD.	INDIRIZZO
30	CSA.01	Via Murat n. 2
31	CSA.02	Piazza tra i Rivi
32	CSA.03	Via Tor S. Piero, angolo via Stock
33	CSA.04	Via Manna, angolo via S. Anastasio
34	CSA.05	Piazza Casali n.5 (già Scorcola)
35	CSA.06	Giardino storico Basevi
36	CSA.07	Viale D'Annunzio, angolo via Rigutti
37	CSA.08	Viale D'Annunzio n. 11/1
38	CSA.09	Piazza del Perugino
39	CSA.10	Campo S. Giacomo n. 6
40	CSA.11	Campo S. Giacomo, vicino edicola
41	CSA.12	Viale D'Annunzio n. 40/d
42	CSA.13	Scalinata del Giardino di via Molino a vento
43	CSA.14	Via dell'Istria n. 24
44	CSA.15	Largo del Pestalozzi
45	CSA.16	Via Vergerio, angolo via Settefontane

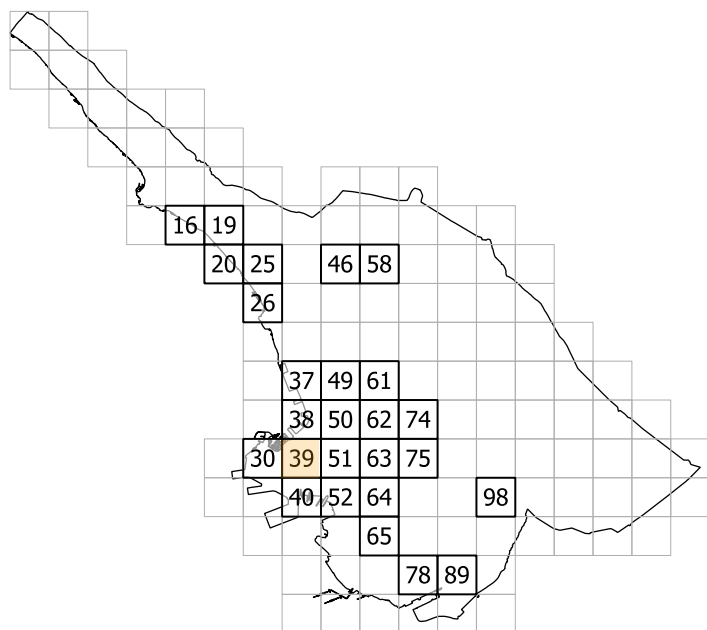
CENTRO STORICO E NUCLEI DEI BORGHİ CARSIKI

21	CS.01	Via Franca n.15/1
22	CS.02	Campo Belvedere, tra i civici n. 2 e 3
23	CS.03	Campo Belvedere N. 6/1
24	CS.04	Campo Belvedere
25	CS.05	Viale Miramare, fronte civ. 9
26	CS.06	Via del Rosario
27	CS.07	Piazza della Cattedrale (San Giusto)
28	CS.08	Piazza della Cattedrale (San Giusto)
29	CS.09	via Nazionale n. 41

SCENE URBANE

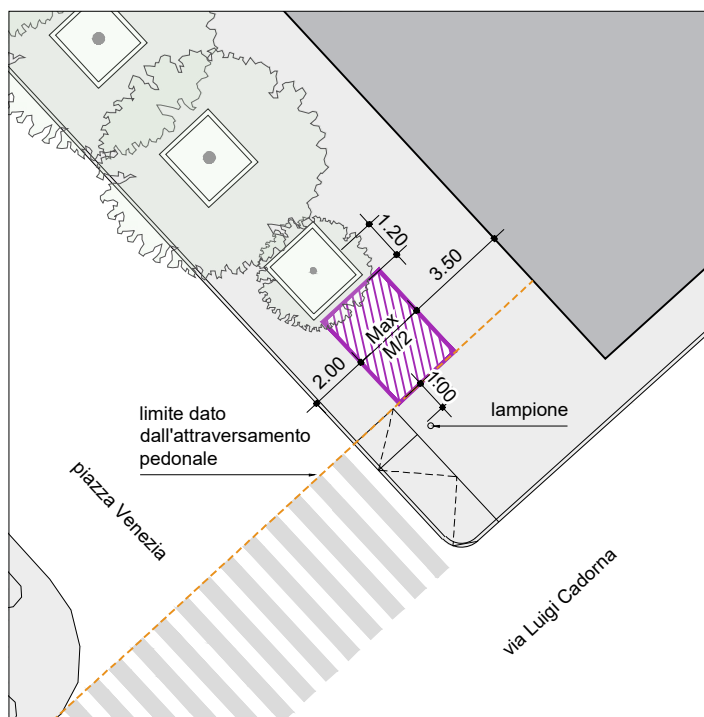
SU01.01

Piazza Venezia n. 6
quadrante 39 dell'atlante



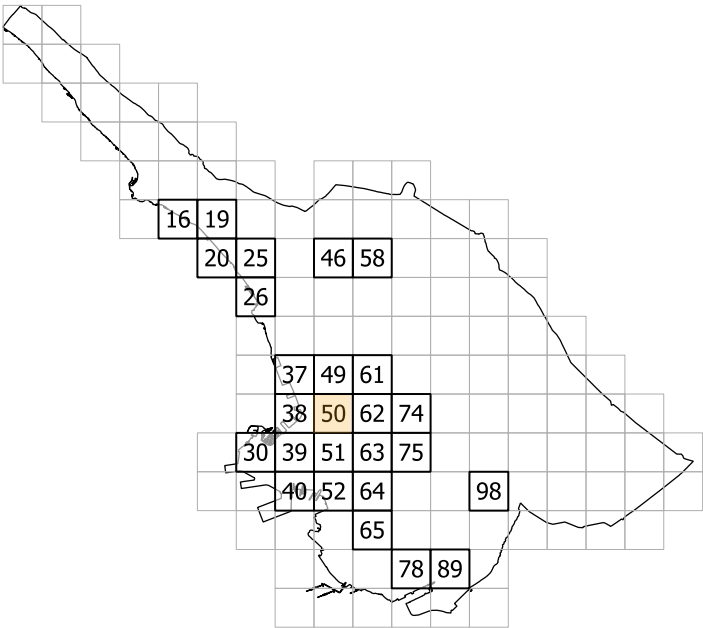
Tipologia chiosco	Trieste B
Massima superficie utile	13 mq
Note	

Scala 1:250

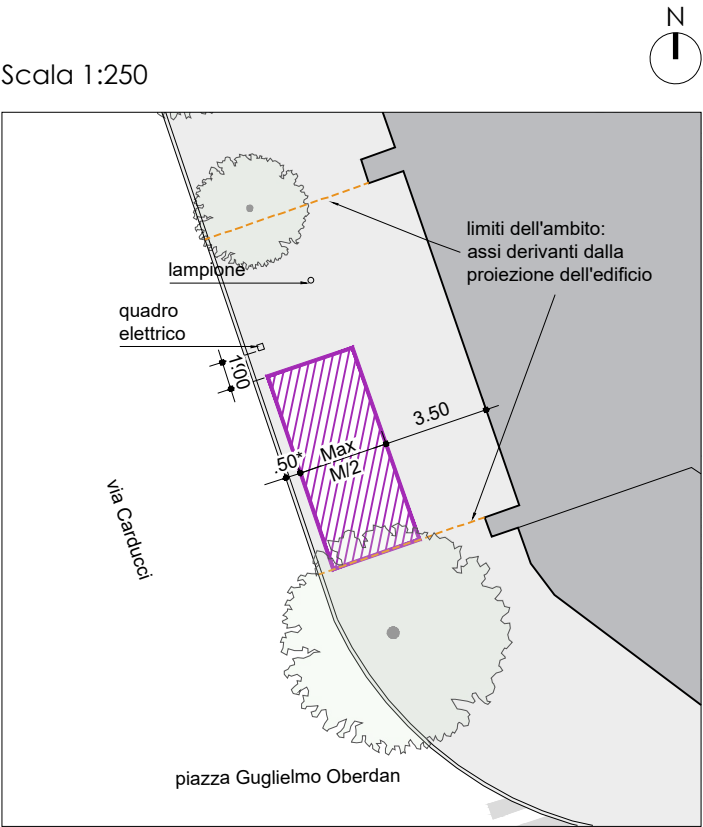


SU05.01

Via Carducci, all'altezza civ. 2
quadrante 50 dell'atlante



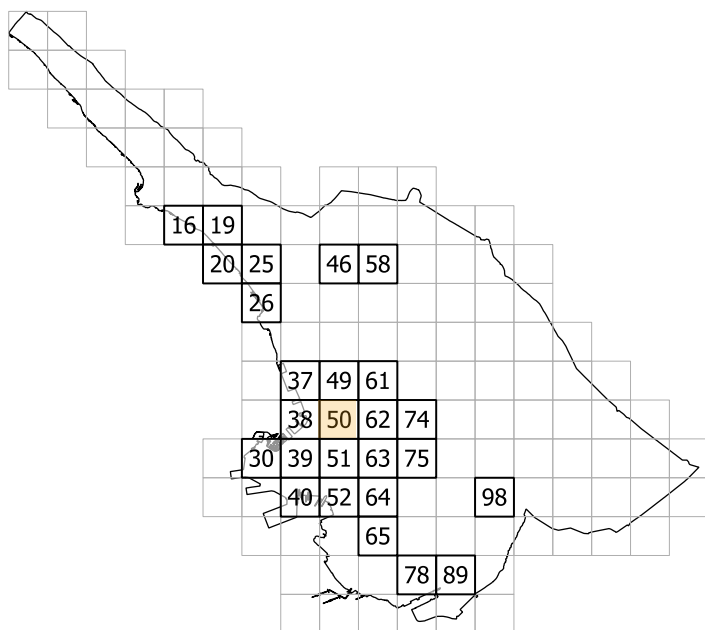
Tipologia chiosco	Trieste B
Massima superficie utile	13 mq
Note	



* la distanza dalla sede stradale può diminuire da 50 a 25 cm con il posizionamento di paletti dissuasori

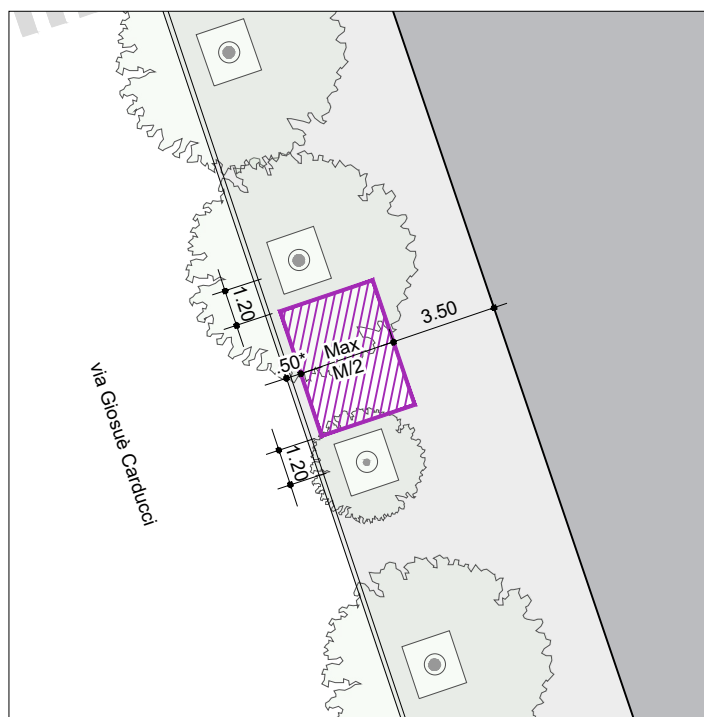
SU05.02

Via Carducci n. 8
quadrante 50 dell'atlante



Tipologia chiosco	Trieste B
Massima superficie utile	13 mq
Note	

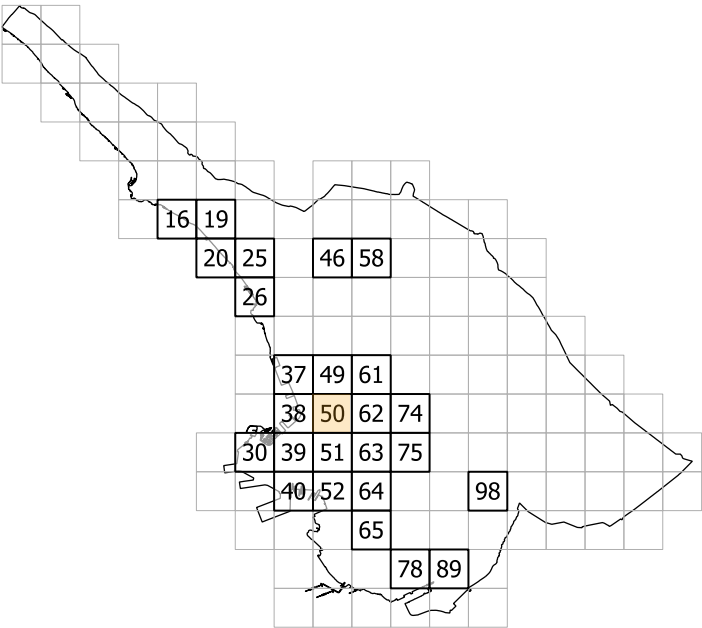
Scala 1:250



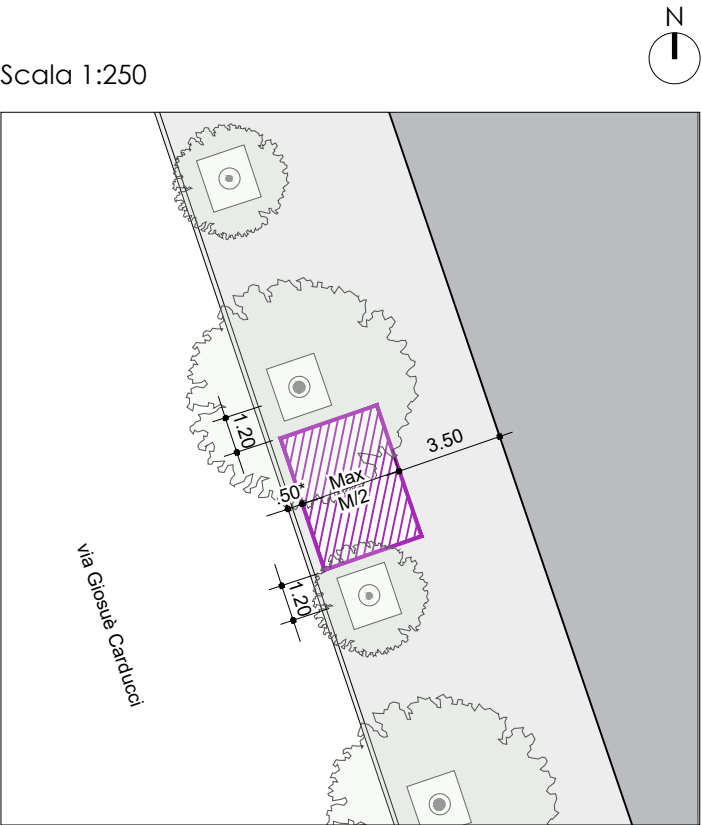
* la distanza dalla sede stradale può diminuire da 50 a 25 cm con il posizionamento di paletti dissuasori

SU05.03

Via Carducci n. 12
quadrante 50 dell'atlante



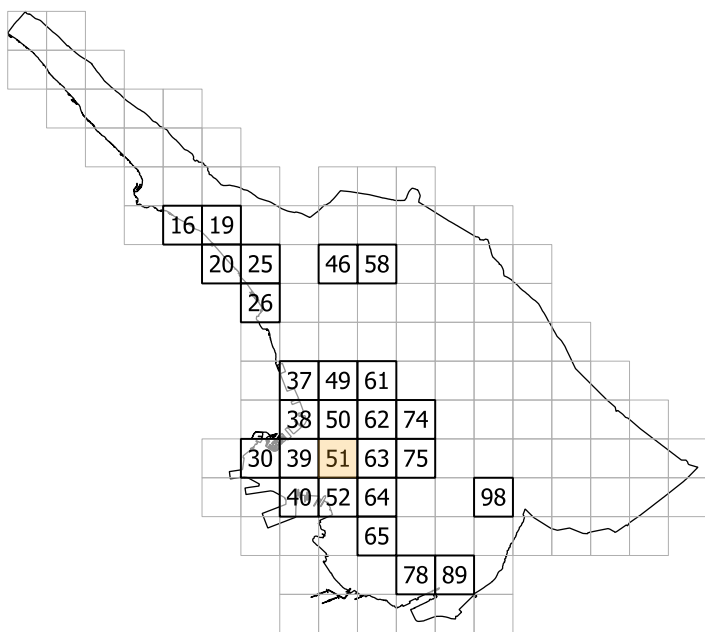
Tipologia chiosco	Trieste B
Massima superficie utile	13 mq
Note	



* la distanza dalla sede stradale può diminuire da 50 a 25 cm con il posizionamento di paletti dissuasori

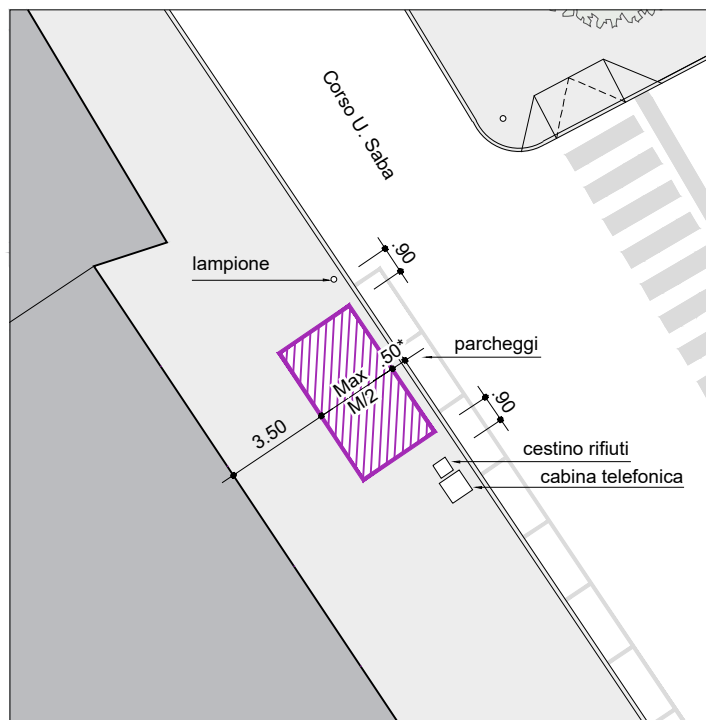
SU05.04

Largo Barriera Vecchia n. 15
quadrante 51 dell'atlante



Tipologia chiosco	Trieste B
Massima superficie utile	13 mq
Note	
1. Intervento soggetto a progettazione unitaria - Art. 38 del "Regolamento comunale per la disciplina del commercio su aree pubbliche"	

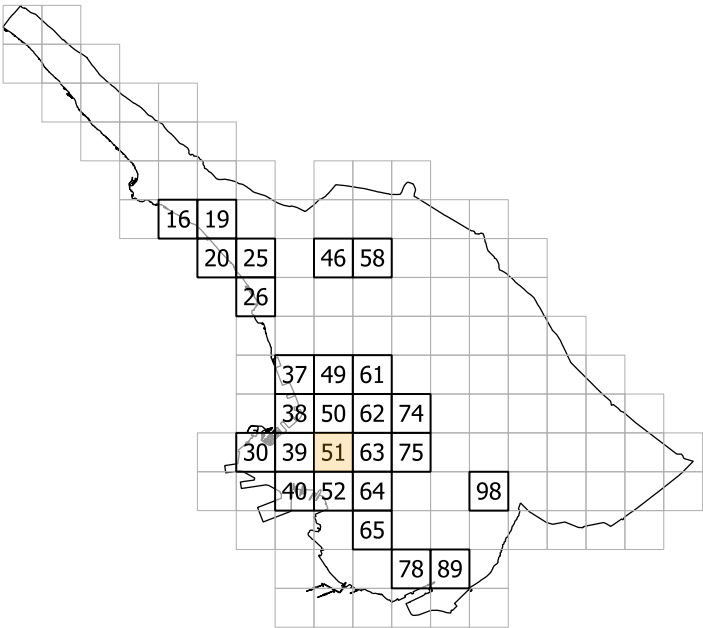
Scala 1:250



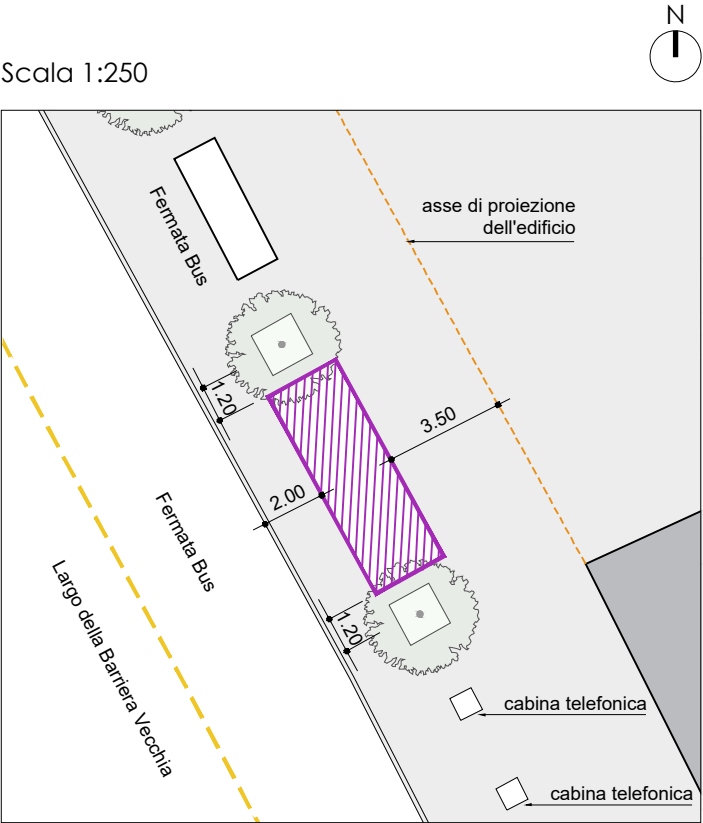
* la distanza dalla sede stradale può diminuire da 50 a 25 cm con il posizionamento di paletti dissuasori

SU05.05

Largo Barriera Vecchia, fronte civico n. 6
quadrante 51 dell'atlante

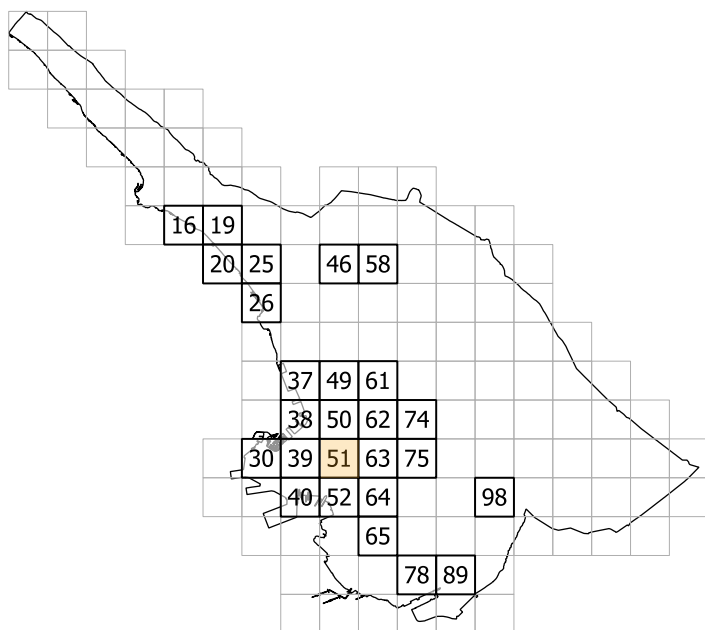


Tipologia chiosco	Trieste B
Massima superficie utile	13 mq
Note	
1. Intervento soggetto a progettazione unitaria - Art. 38 del "Regolamento comunale per la disciplina del commercio su aree pubbliche"	
NB: rispettare la simmetria con la pavimentazione esistente e con le aiuole	



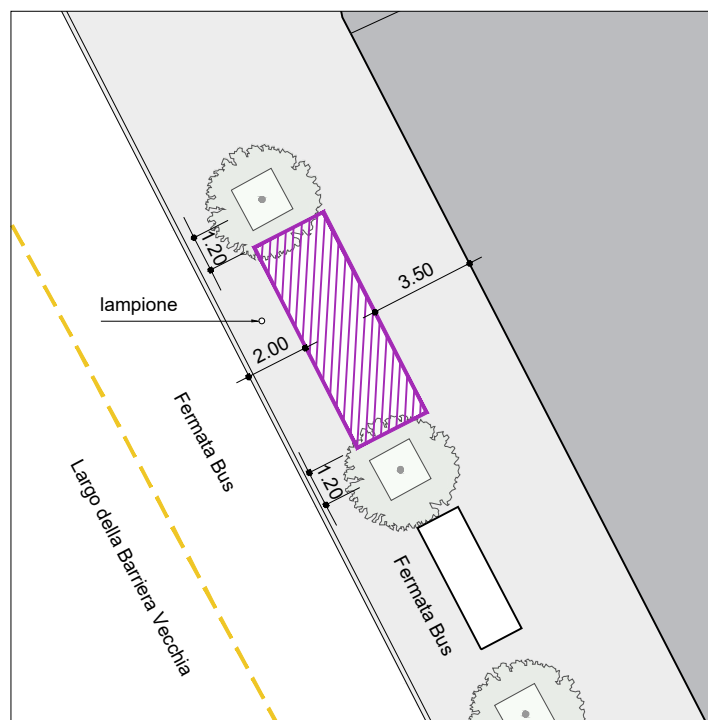
SU05.06

Largo Barriera Vecchia n. 6/a
quadrante 51 dell'atlante



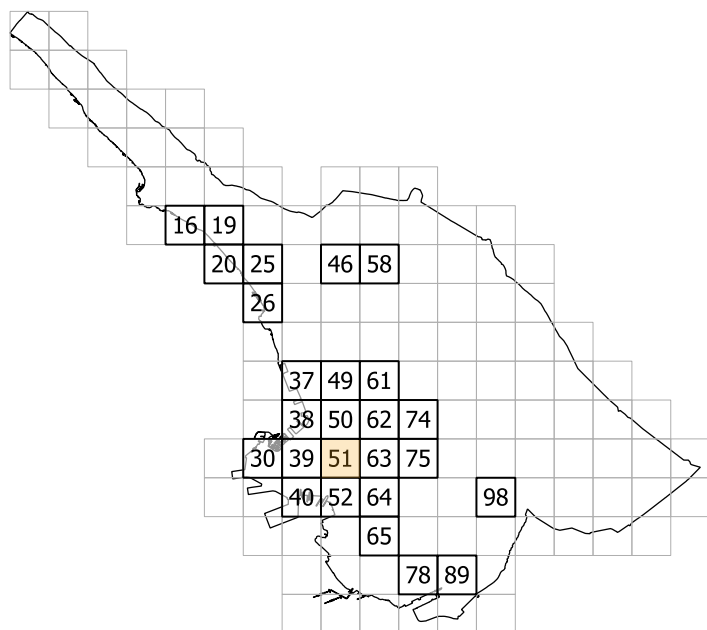
Tipologia chiosco	Trieste B
Massima superficie utile	13 mq
Note	
<p>1. Intervento soggetto a progettazione unitaria - Art. 38 del "Regolamento comunale per la disciplina del commercio su aree pubbliche"</p> <p>NB: rispettare la simmetria con la pavimentazione esistente e con le aiuole</p>	

Scala 1:250

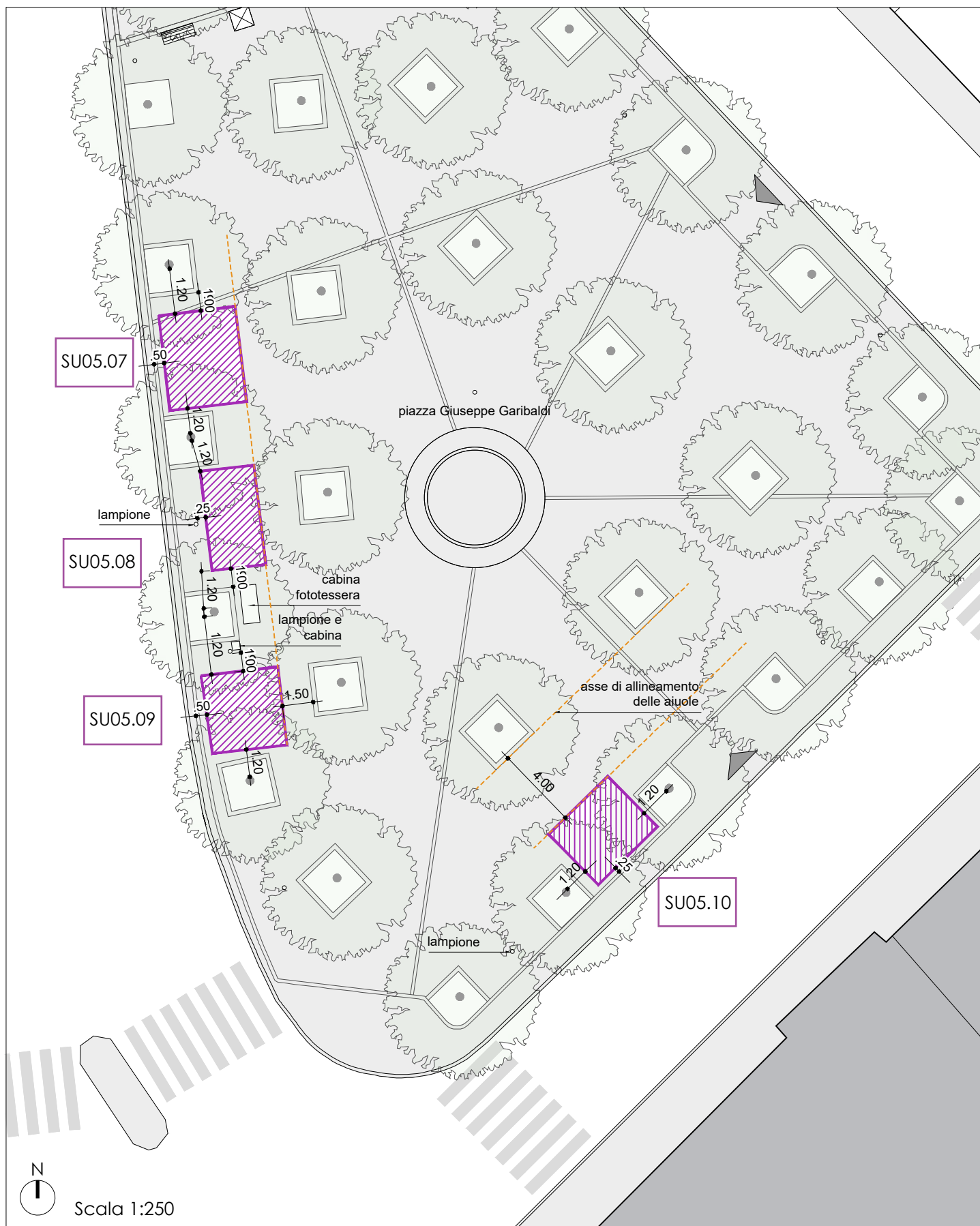


SU05.07_08_09_10

Piazza Garibaldi
quadrante 51 dell'atlante

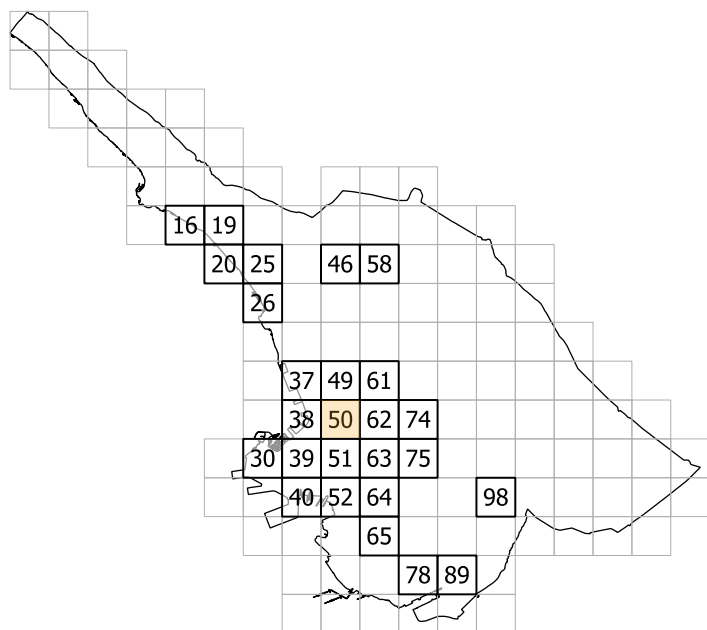


Tipologia chiosco	SU05.07	Trieste B
	SU05.08	
	SU05.09	
	SU05.10	
Massima superficie utile	SU05.07	13 mq
	SU05.08	13 mq
	SU05.09	13 mq
	SU05.10	13 mq
Note		
1. Intervento soggetto a progettazione unitaria - Art. 38 del "Regolamento comunale per la disciplina del commercio su aree pubbliche"		



SU06.01

Via Coroneo, angolo via Da Palestrina
quadrante 50 dell'atlante



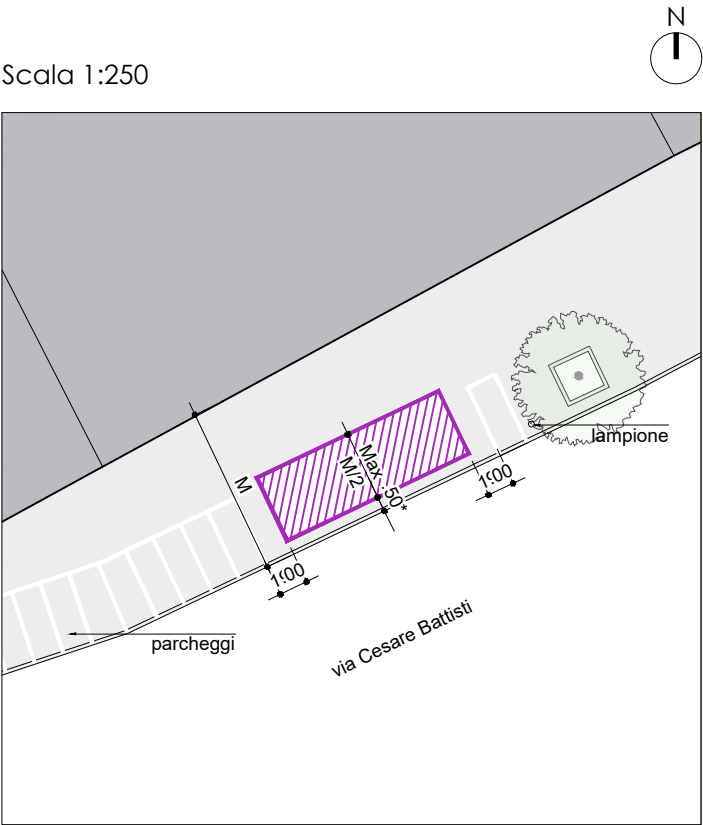
Tipologia chiosco	Trieste A/B
Massima superficie utile	13 mq
Note	
1. Posizione transitoria - Art. 39 del "Regolamento comunale per la disciplina del commercio su aree pubbliche"	

SU07.01

Via Battisti n. 4
quadrante 50 dell'atlante



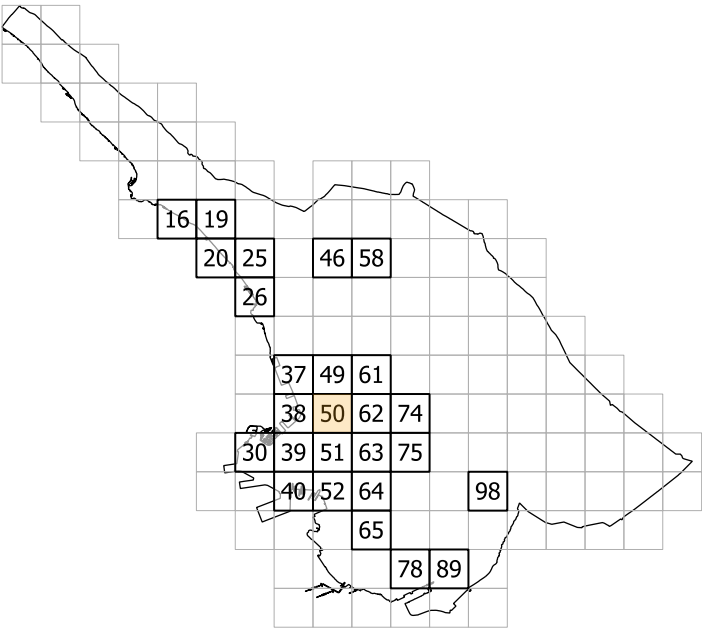
Tipologia chiosco	Trieste B
Massima superficie utile	13 mq
Note	



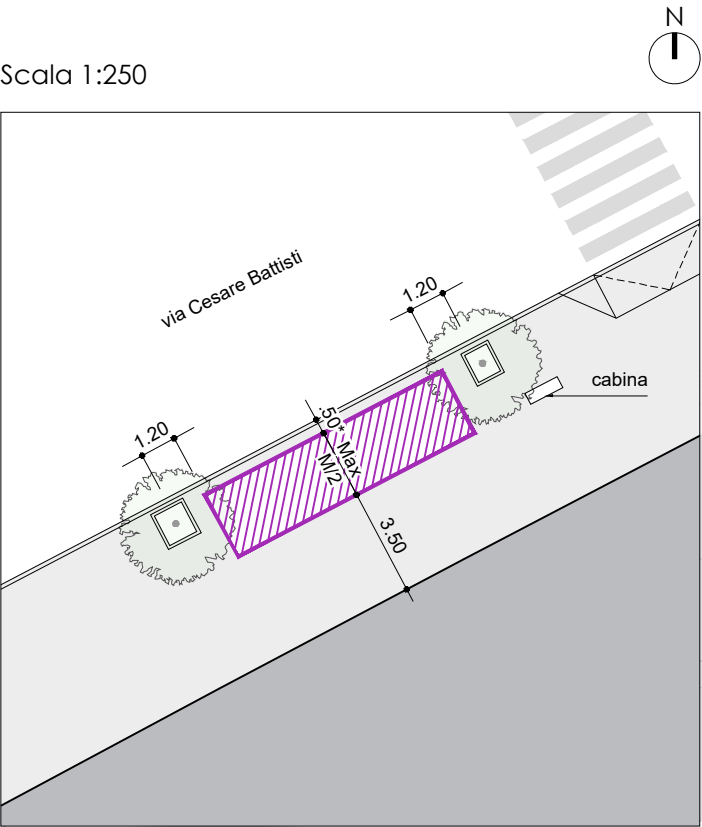
* la distanza dalla sede stradale può diminuire da 50 a 25 cm con il posizionamento di paletti dissuasori

SU07.02

Via Battisti n. 13
quadrante 50 dell'atlante



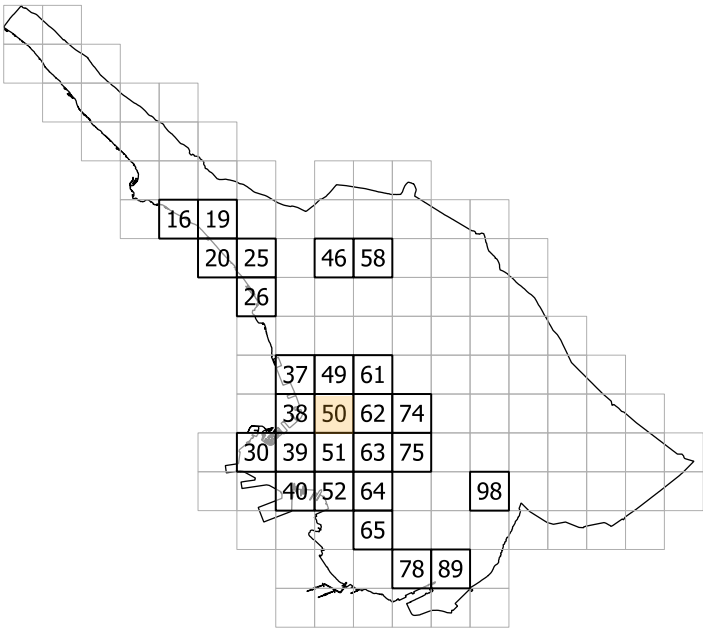
Tipologia chiosco	Trieste B
Massima superficie utile	13 mq
Note	



* la distanza dalla sede stradale può diminuire da 50 a 25 cm con il posizionamento di paletti dissuasori

SU07.03

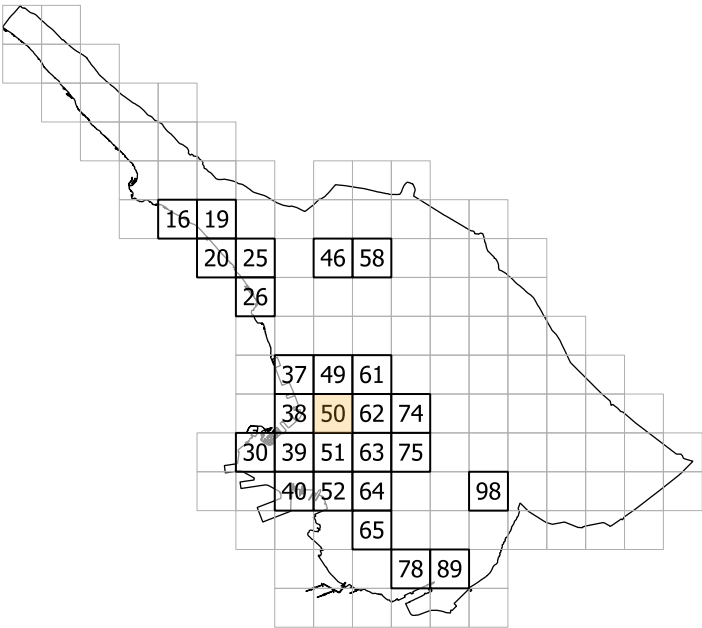
Via Battisti n. 26
quadrante 50 dell'atlante



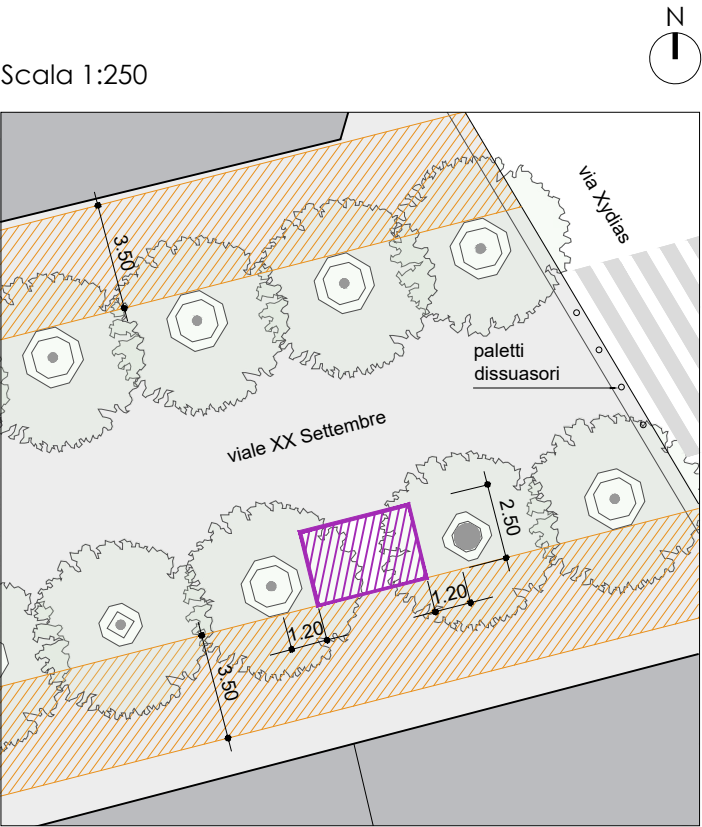
Tipologia chiosco	Trieste A/B
Massima superficie utile	13 mq
Note	
1. Posizione transitoria - Art. 39 del "Regolamento comunale per la disciplina del commercio su aree pubbliche"	


SU08.01

Viale XX Settembre n. 17/1
quadrante 50 dell'atlante



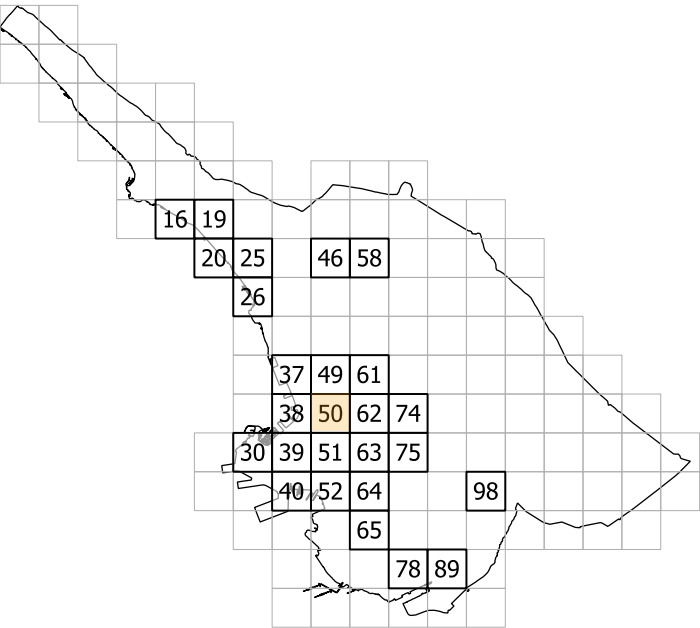
Tipologia chiosco	Trieste B
Massima superficie utile	13 mq
Note	



 corsie di emergenza

SU08.02

Viale XX Settembre, altezza civico n. 30
quadrante 50 dell'atlante

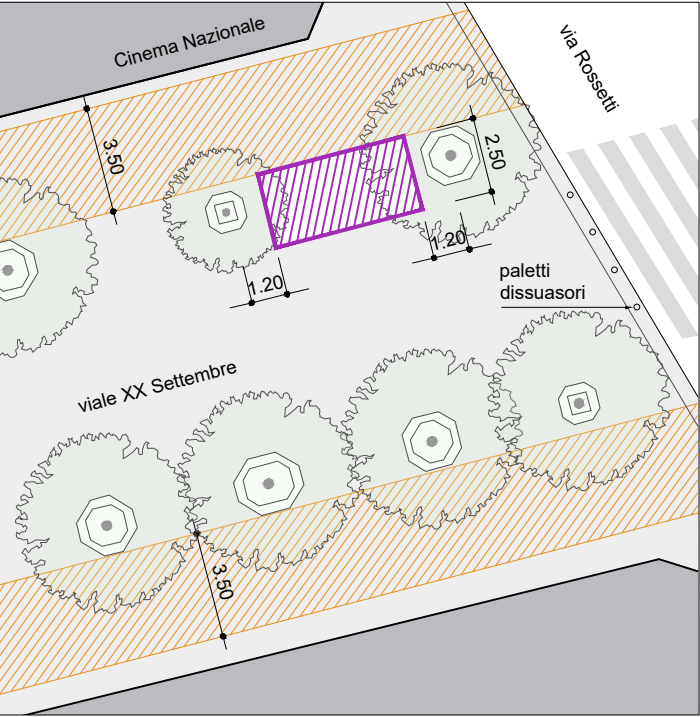



Tipologia chiosco	Trieste B
Massima superficie utile	13 mq
Note	

Scala 1:250

N

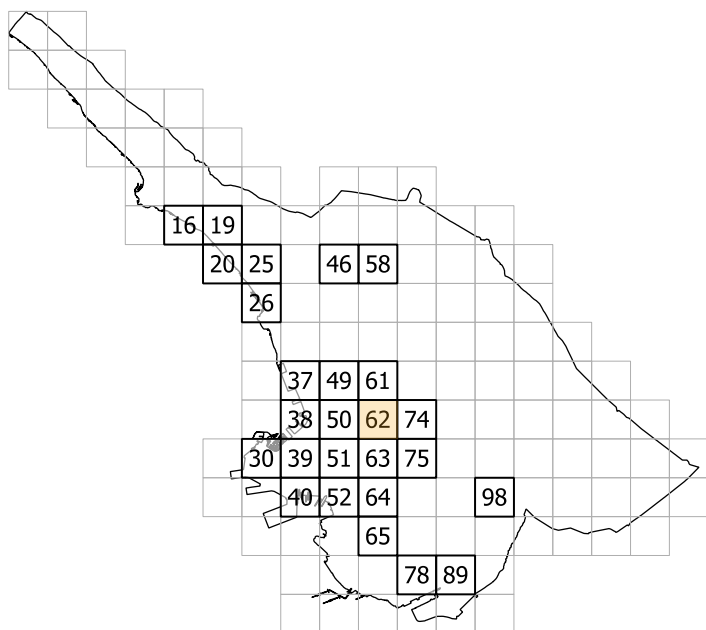
I



 corsie di emergenza

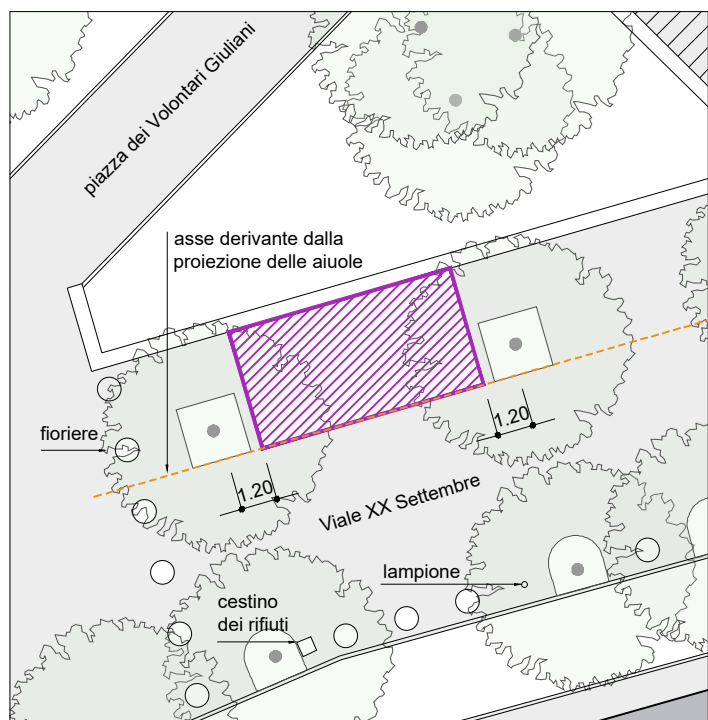
SU08.03

Piazza dei Volontari Giuliani
quadrante 62 dell'atlante



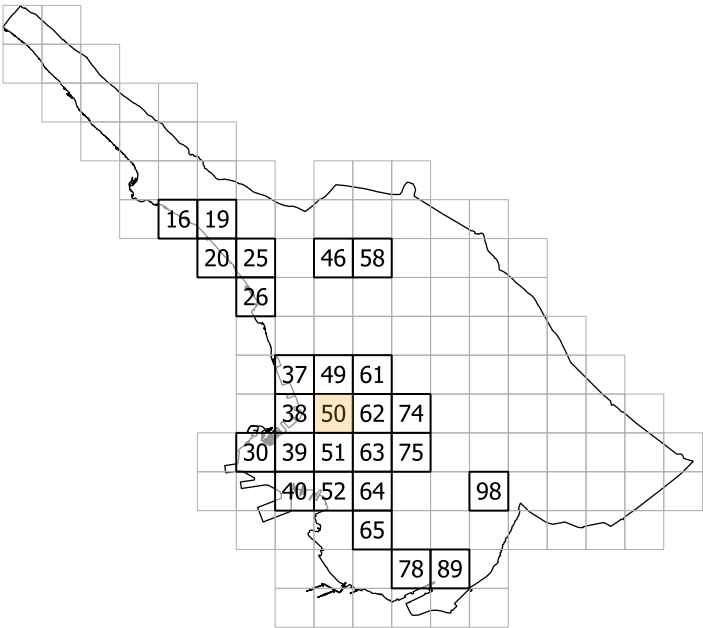
Tipologia chiosco	Trieste B
Massima superficie utile	16 mq
Note	
1. Intervento inserito in area strategica - Art. 38 del "Regolamento comunale per la disciplina del commercio su aree pubbliche"	

Scala 1:250



SU09.01

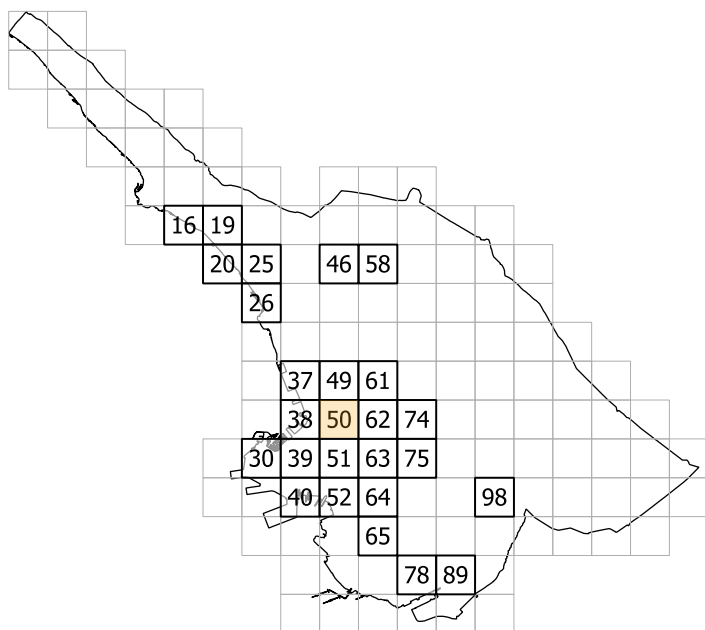
Piazza Goldoni n. 9
quadrante 50 dell'atlante



Tipologia chiosco	Trieste A/B
Massima superficie utile	13 mq
Note	
1. Posizione transitoria - Art. 39 del "Regolamento comunale per la disciplina del commercio su aree pubbliche"	

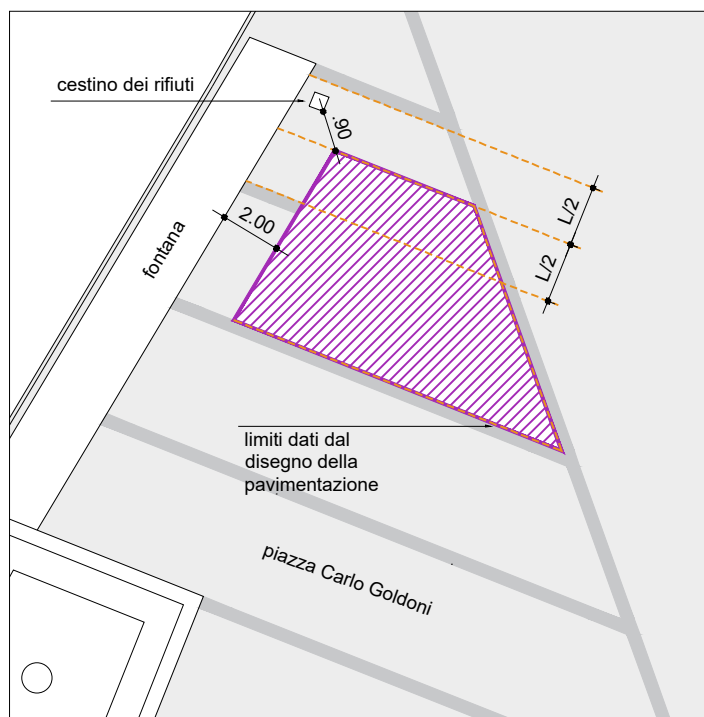
SU09.02

Piazza Goldoni n. 5
quadrante 50 dell'atlante



Tipologia chiosco	Trieste A
Massima superficie utile	13 mq
Note	

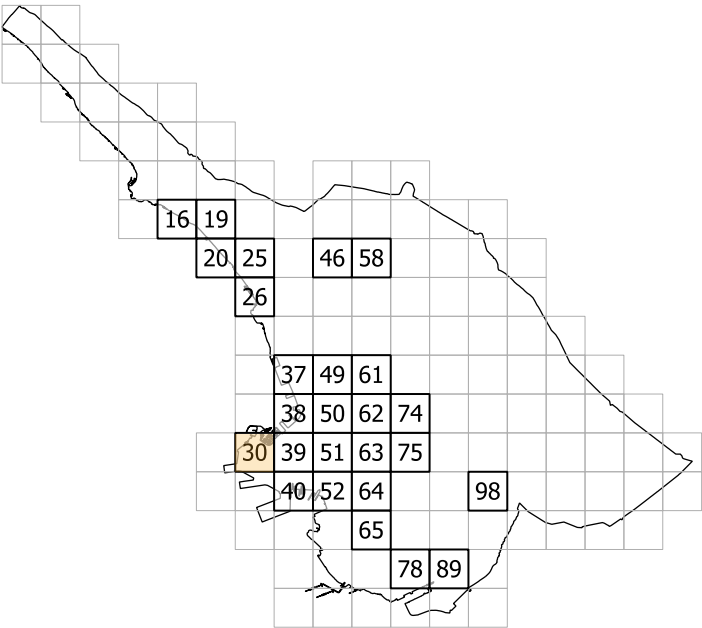
Scala 1:250



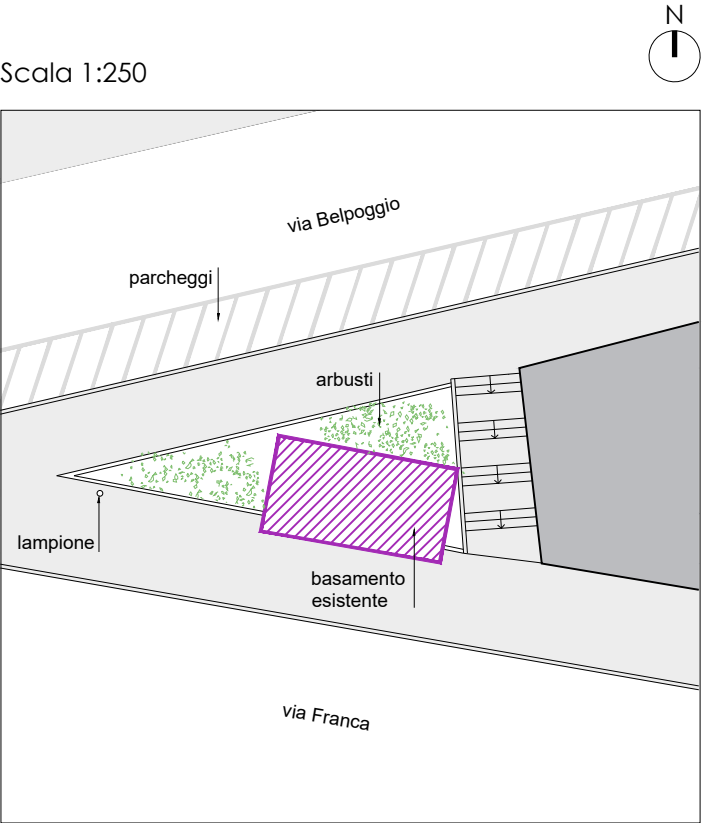
CENTRO STORICO

CS.01

Via Franca n. 15/1
quadrante 30 dell'atlante

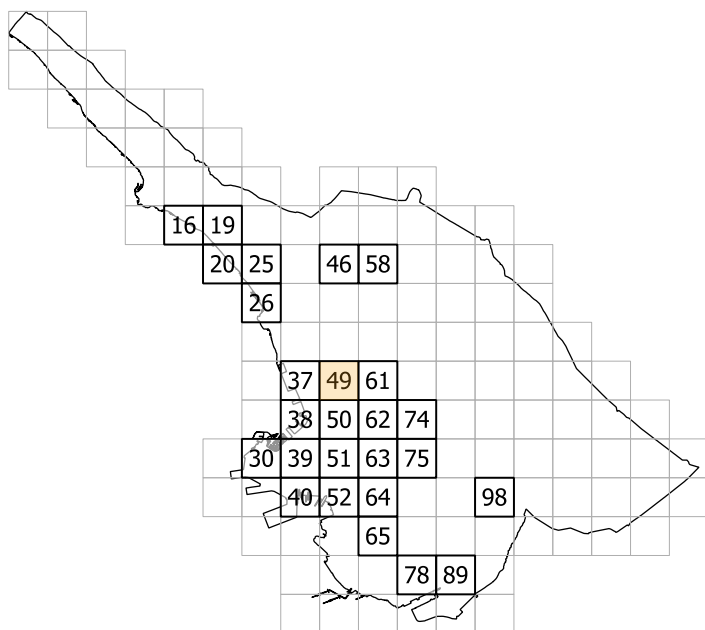


Tipologia chiosco	Trieste B
Massima superficie utile	13 mq
Note	



CS.02

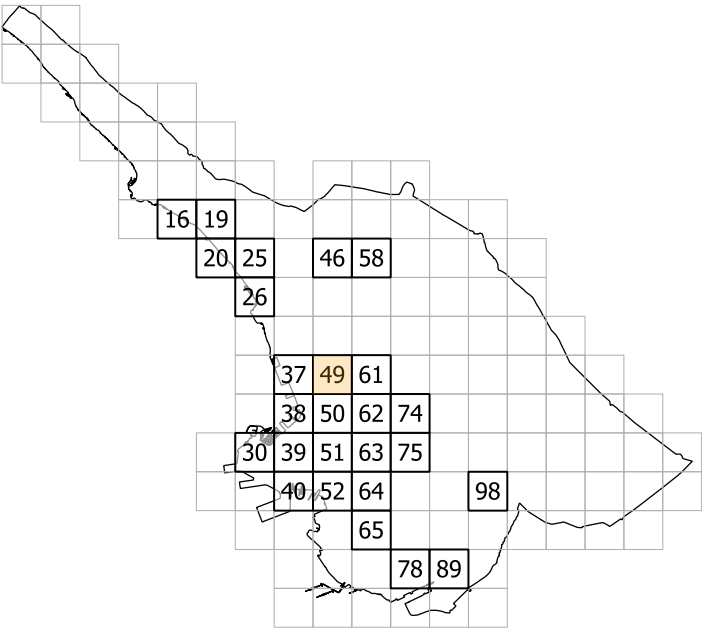
Campo Belvedere
quadrante 49 dell'atlante



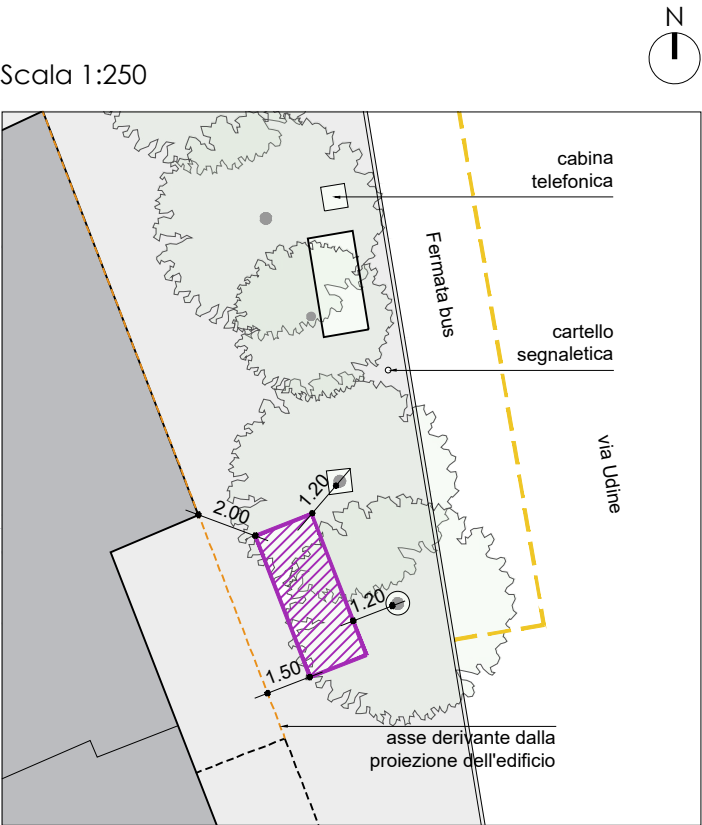
Tipologia chiosco	Trieste A/B
Massima superficie utile	13 mq
Note	
1. Posizione transitoria - Art. 39 del "Regolamento comunale per la disciplina del commercio su aree pubbliche"	

CS.03

Campo Belvedere n. 6/1
quadrante 49 dell'atlante

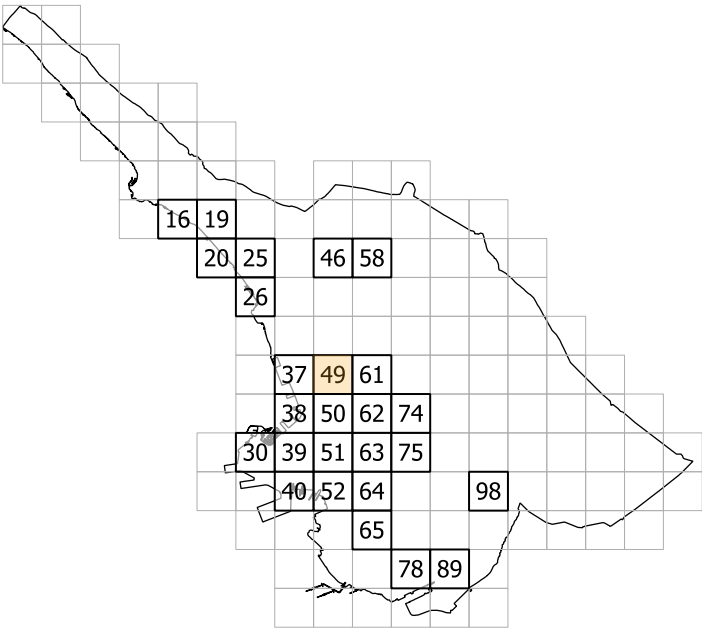


Tipologia chiosco	Trieste B
Massima superficie utile	13 mq
Note	

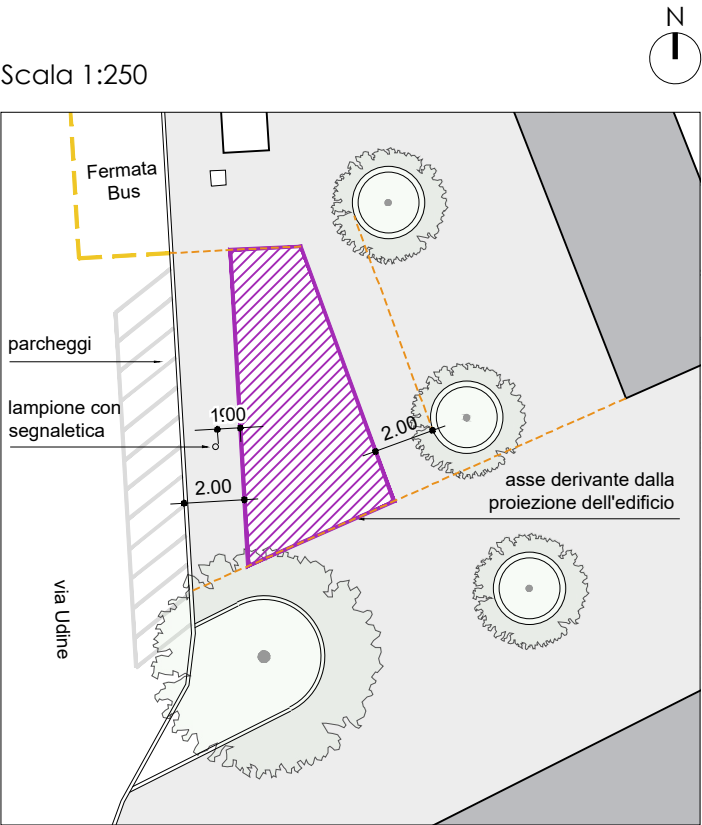


CS.04

Campo Belvedere
quadrante 49 dell'atlante

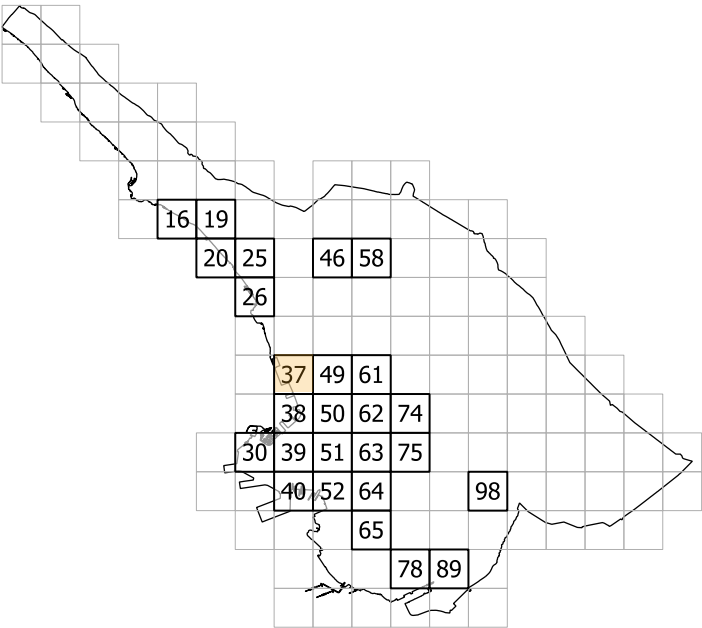


Tipologia chiosco	Trieste A
Massima superficie utile	13 mq
Note	

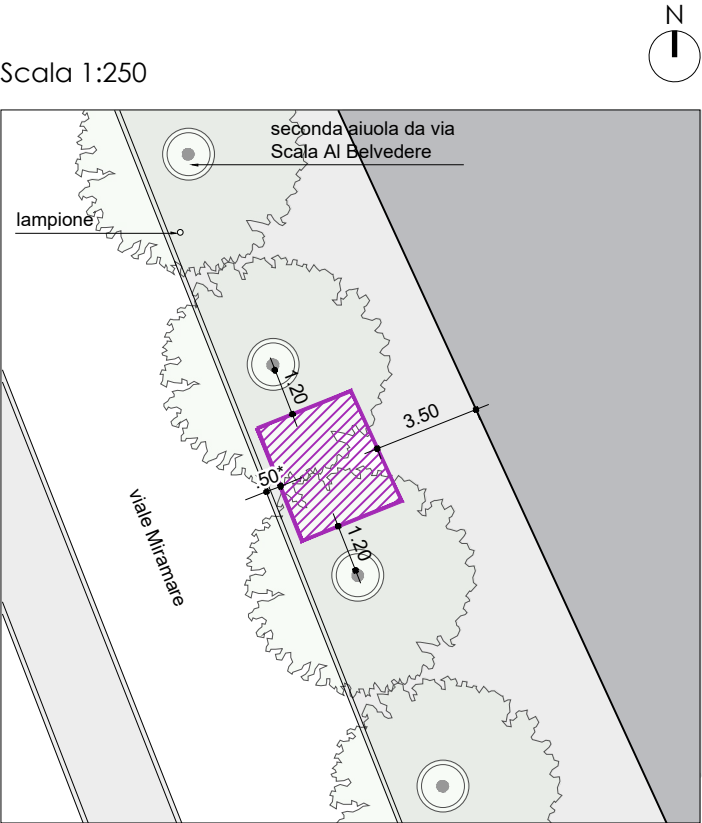


CS.05

Viale Miramare, fronte civ. 9
quadrante 37 dell'atlante



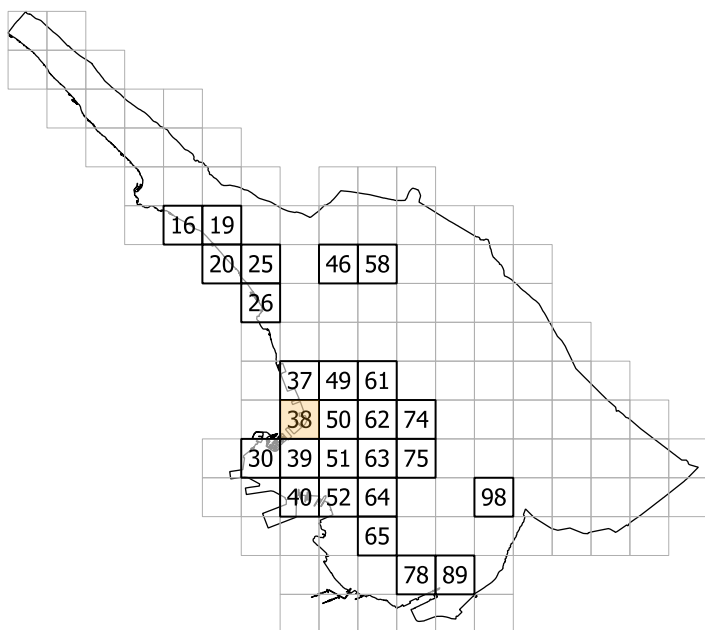
Tipologia chiosco	Trieste B
Massima superficie utile	13 mq
Note	



* la distanza dalla sede stradale può diminuire da 50 a 25 cm con il posizionamento di paletti dissuasori

CS.06

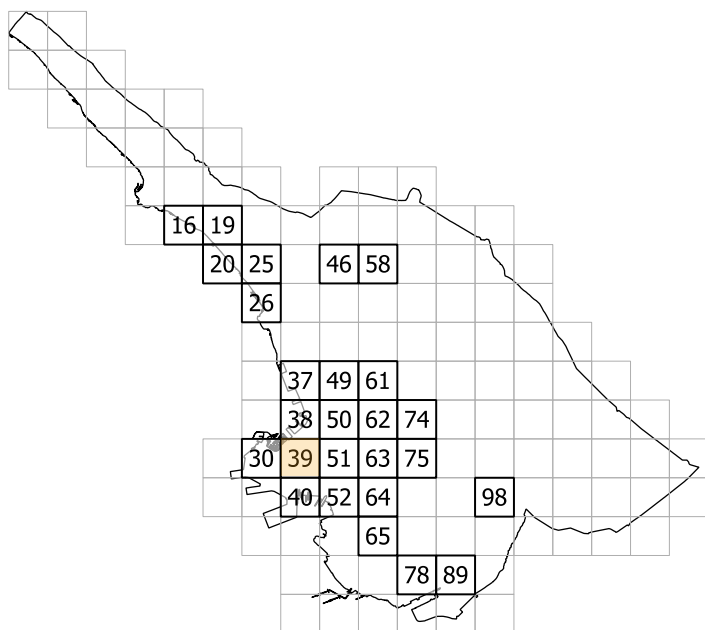
Via del Rosario
quadrante 38 dell'atlante



Tipologia chiosco	Armadio
Massima superficie utile	-
Note	
1. Posizione transitoria - Art. 39 del "Regolamento comunale per la disciplina del commercio su aree pubbliche"	

CS.07_08

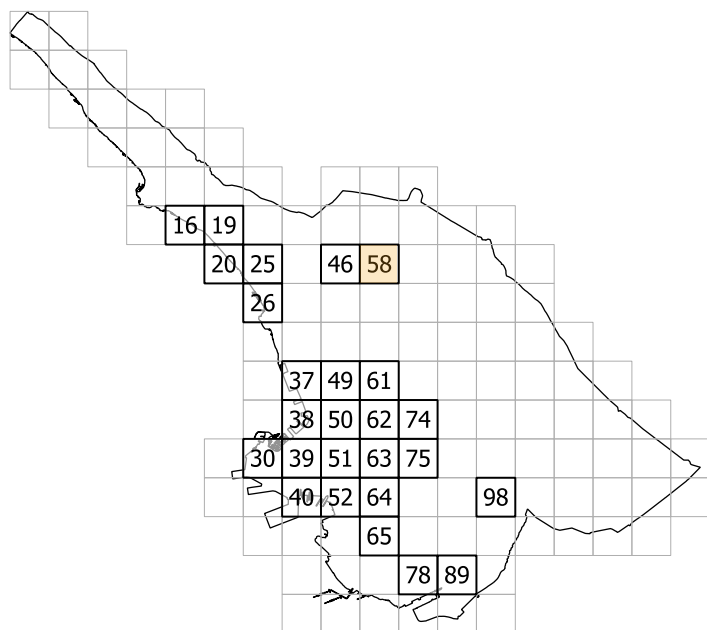
Piazza della Cattedrale (San Giusto)
quadrante 39 dell'atlante



Tipologia chiosco	CS.07	Trieste A/B
	CS.08	
Massima superficie utile	CS.07	16 mq
	CS.08	
Note		
<div>1. Intervento soggetto a progettazione unitaria - Art. 38 del “Regolamento comunale per la disciplina del commercio su aree pubbliche”</div> <div>2. Posizione transitoria - Art. 39 del “Regolamento comunale per la disciplina del commercio su aree pubbliche”</div> <div>3. Intervento inserito in area strategica - Art. 38 del “Regolamento comunale per la disciplina del commercio su aree pubbliche”</div>		

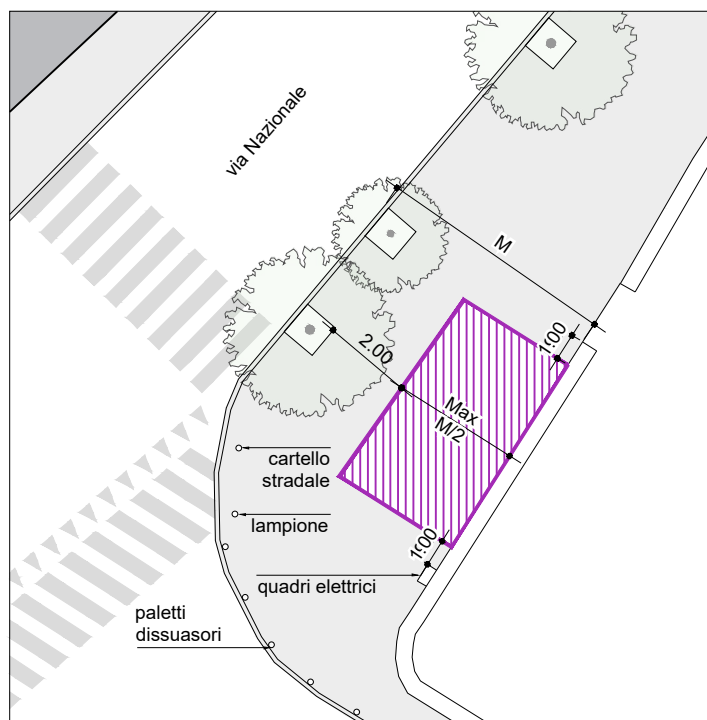
CS.09

Via Nazionale n. 41
quadrante 58 dell'atlante



Tipologia chiosco	Trieste B
Massima superficie utile	13 mq
Note	

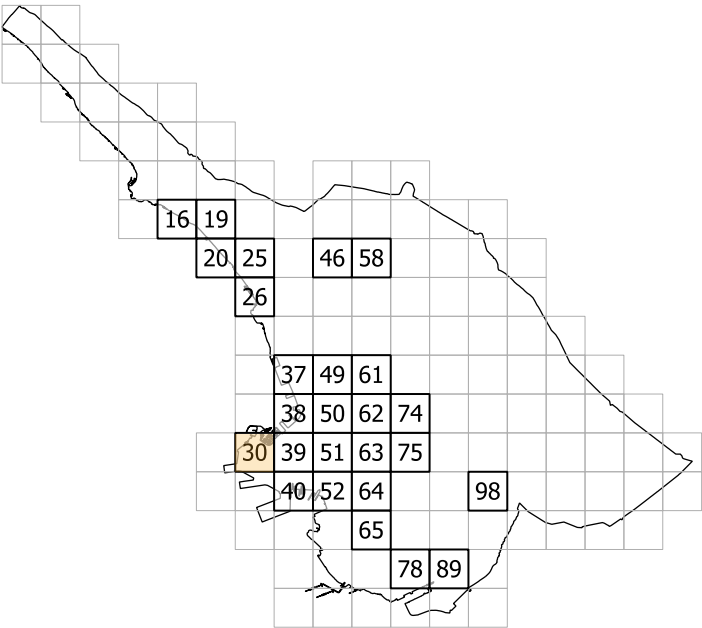
Scala 1:250



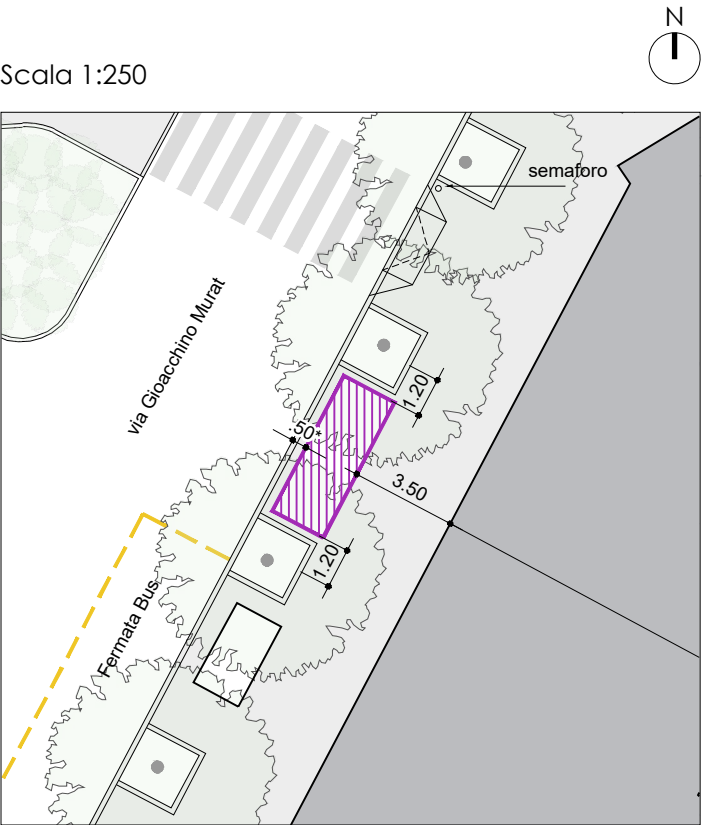
CENTRO STORICO ALLARGATO

CSA.01

Via Murat n. 2
quadrante 30 dell'atlante



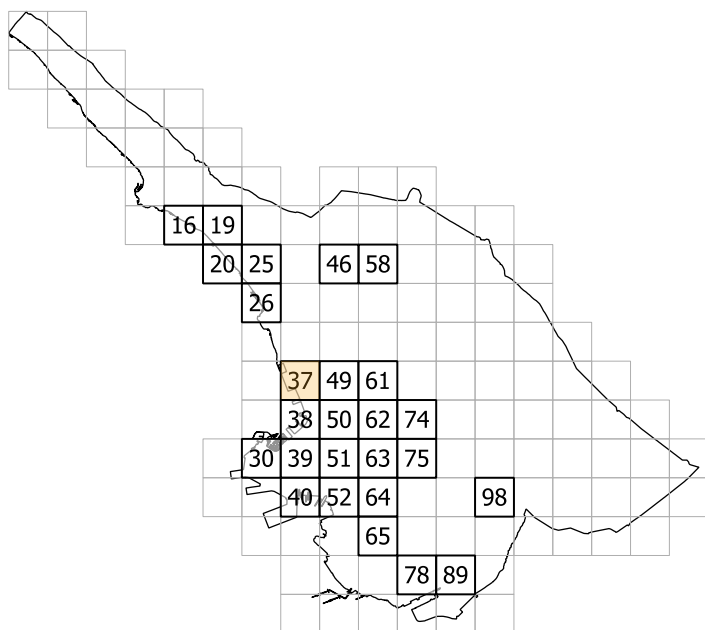
Tipologia chiosco	Trieste B
Massima superficie utile	16 mq
Note	



* la distanza dalla sede stradale può diminuire da 50 a 25 cm con il posizionamento di paletti dissuasori

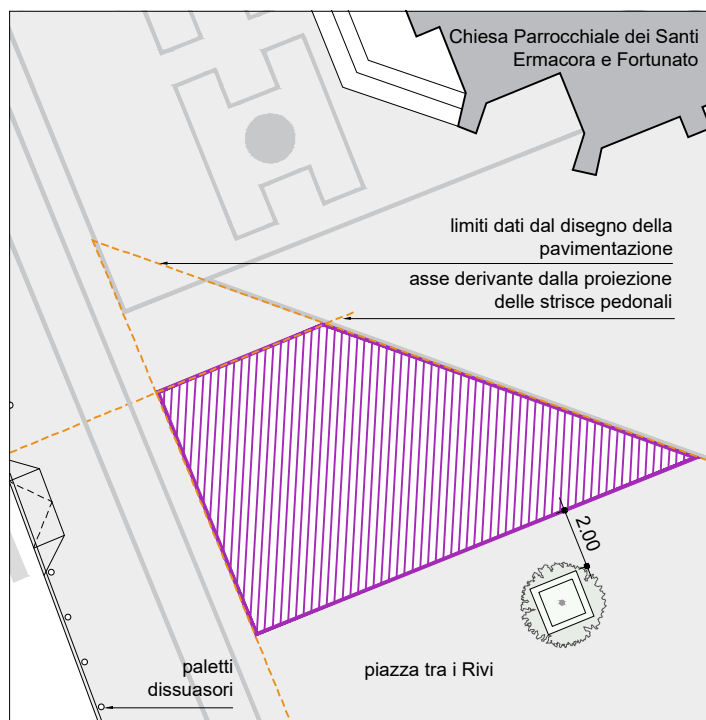
CSA.02

Piazza tra i Rivi
quadrante 37 dell'atlante



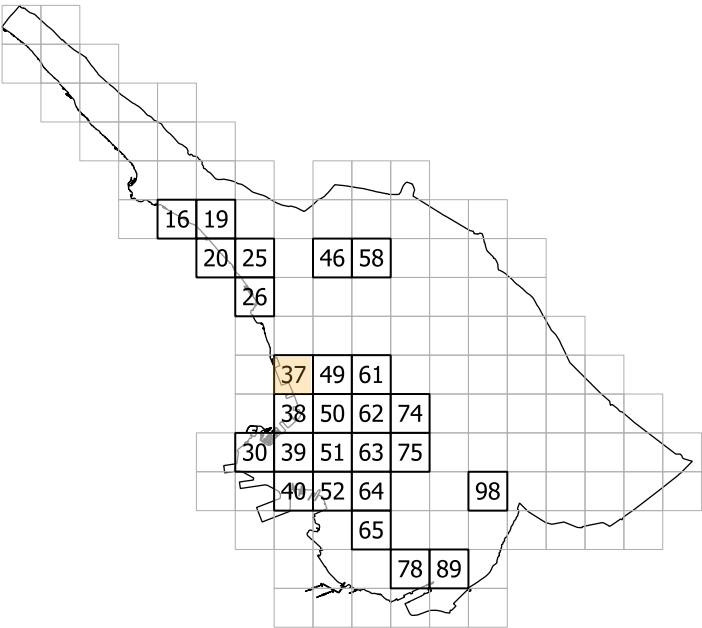
Tipologia chiosco	Trieste A
Massima superficie utile	16 mq
Note	
NB: rispettare la simmetria con la pavimentazione esistente	

Scala 1:250

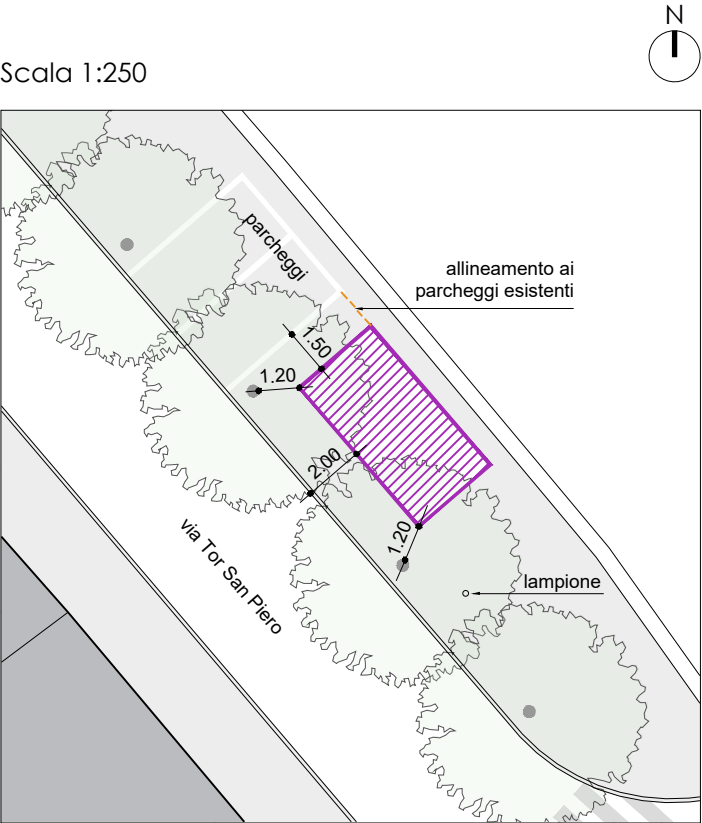


CSA.03

Via Tor San Piero, angolo via Stock
quadrante 37 dell'atlante

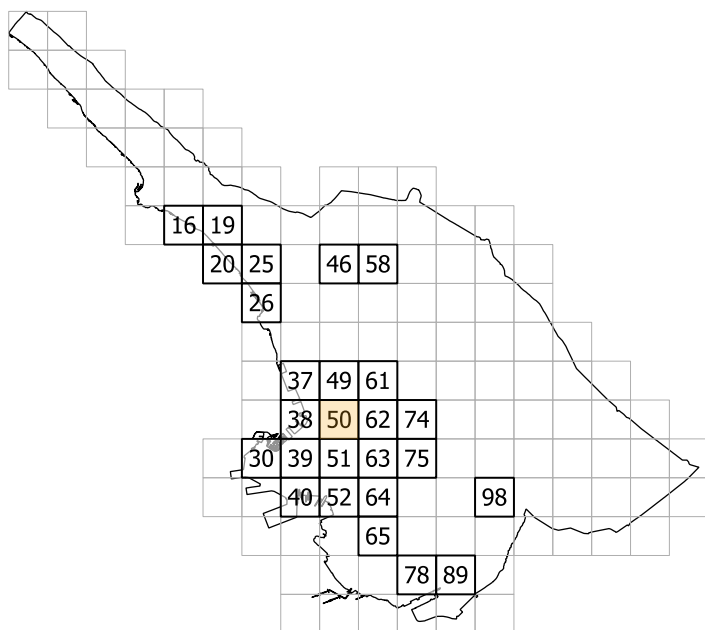


Tipologia chiosco	Trieste B
Massima superficie utile	16 mq
Note	



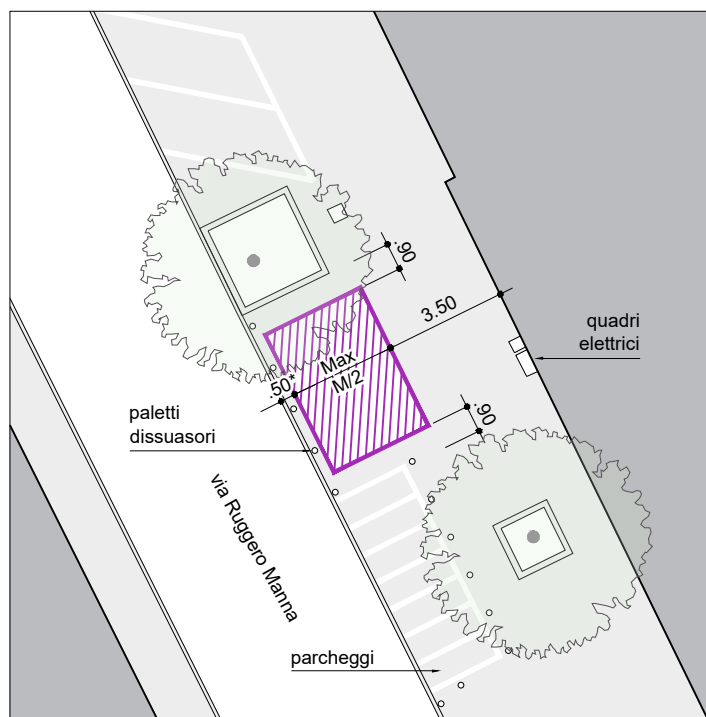
CSA.04

Via Manna, angolo via S. Anastasio
quadrante 50 dell'atlante



Tipologia chiosco	Trieste B
Massima superficie utile	16 mq
Note	

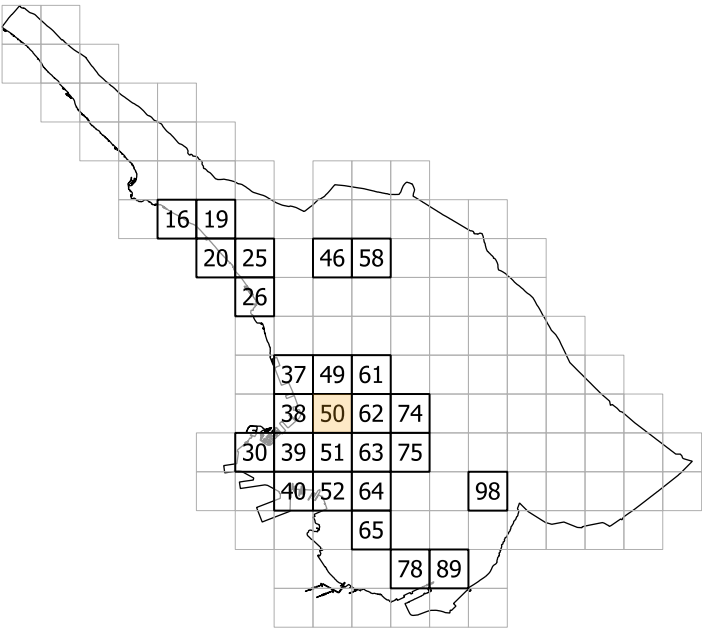
Scala 1:250



* la distanza dalla sede stradale può diminuire da 50 a 25 cm con il posizionamento di paletti dissuasori

CSA.05

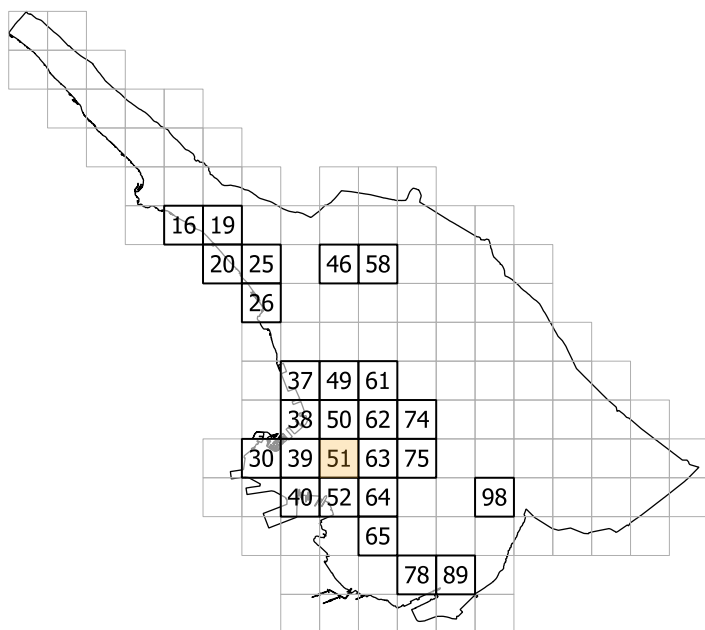
Piazza Casali n. 5 (già Scorcola)
quadrante 50 dell'atlante



Tipologia chiosco	Trieste A/B
Massima superficie utile	16 mq
Note	
1. Posizione transitoria - Art. 39 del "Regolamento comunale per la disciplina del commercio su aree pubbliche"	

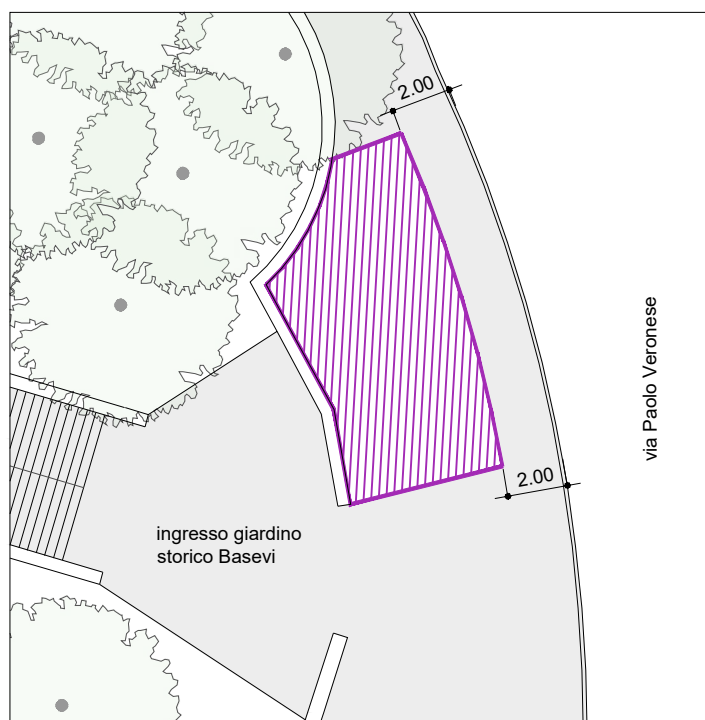
CSA.06

Giardino storico Basevi
quadrante 51 dell'atlante



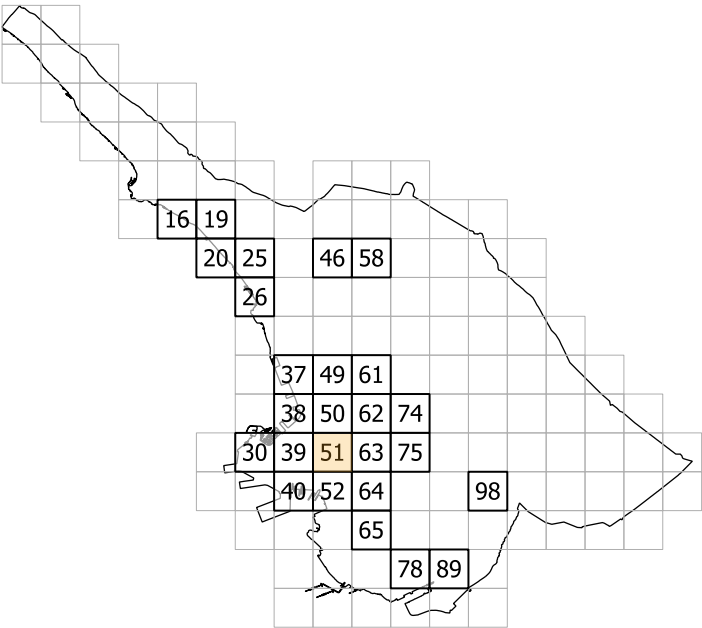
Tipologia chiosco	Trieste B
Massima superficie utile	16 mq
Note	
1. Intervento inserito in area strategica - Art. 38 del "Regolamento comunale per la disciplina del commercio su aree pubbliche"	

Scala 1:250

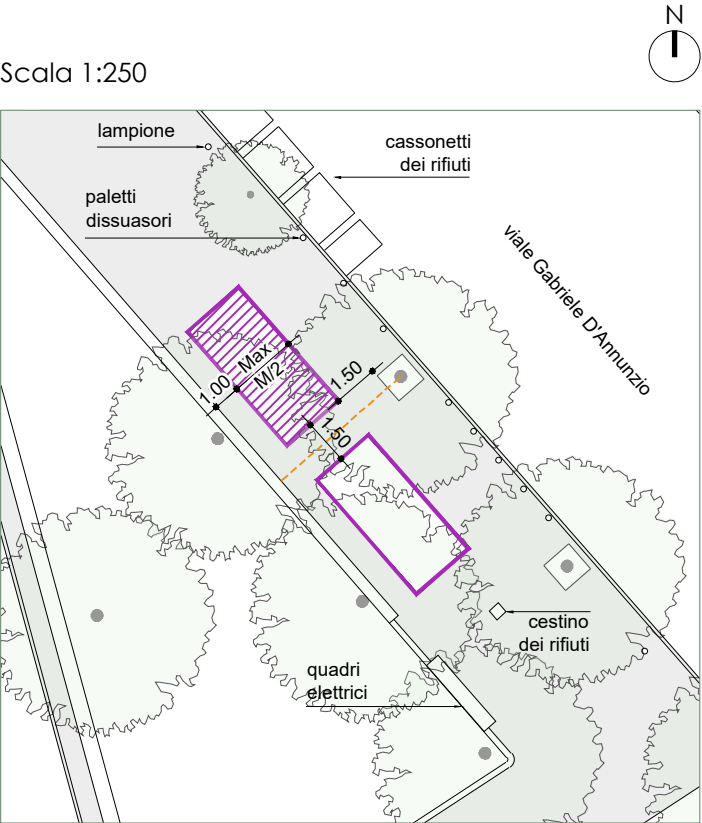


CSA.07

Viale D'Annunzio, angolo via Rigutti
quadrante 51 dell'atlante

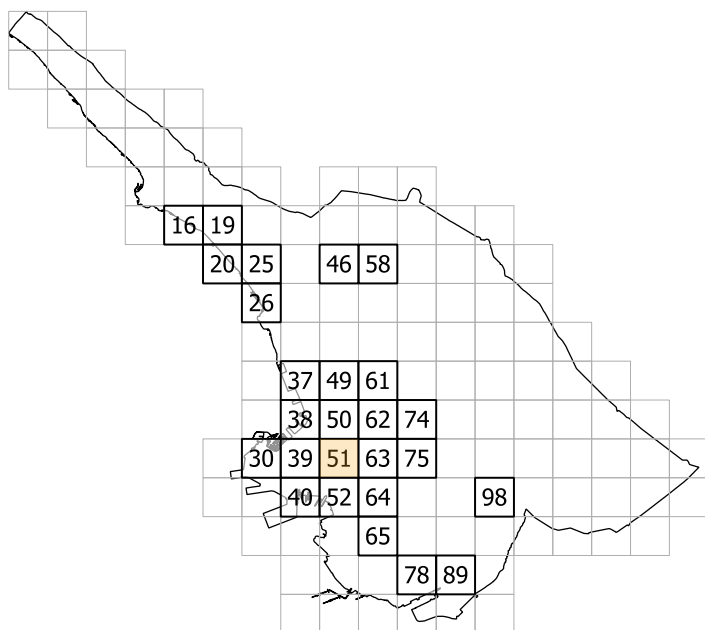


Tipologia chiosco	Trieste B
Massima superficie utile	16 mq
Note	
1. Intervento soggetto a progettazione unitaria - Art. 38 del "Regolamento comunale per la disciplina del commercio su aree pubbliche"	



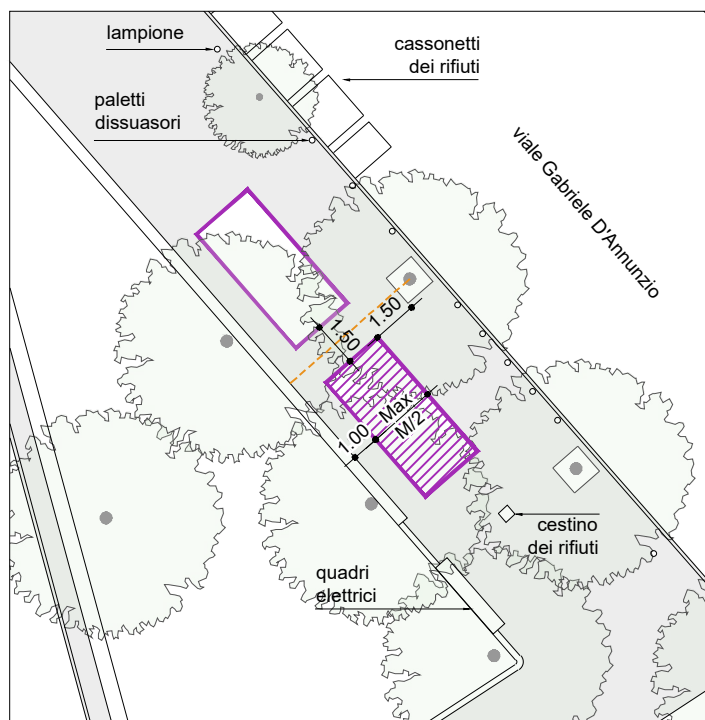
CSA.08

Viale D'Annunzio n. 11/1
quadrante 51 dell'atlante



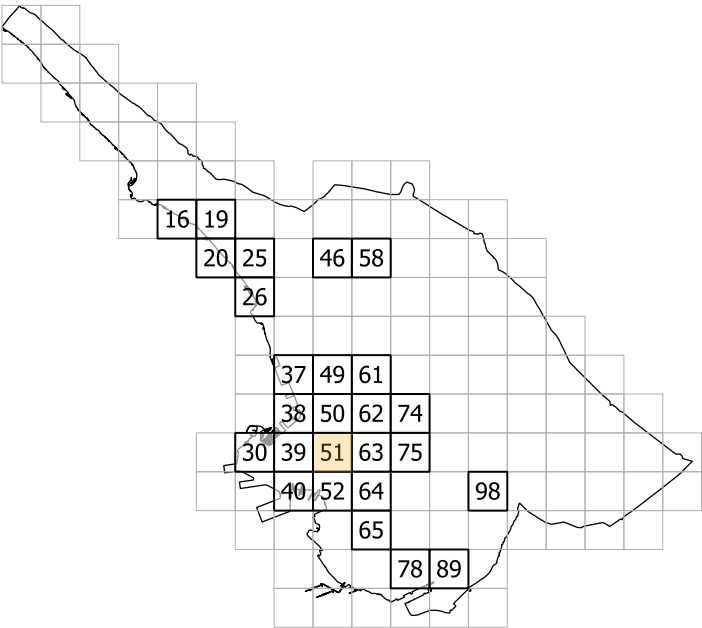
Tipologia chiosco	Trieste B
Massima superficie utile	16 mq
Note	
1. Intervento soggetto a progettazione unitaria - Art. 38 del "Regolamento comunale per la disciplina del commercio su aree pubbliche"	

Scala 1:250

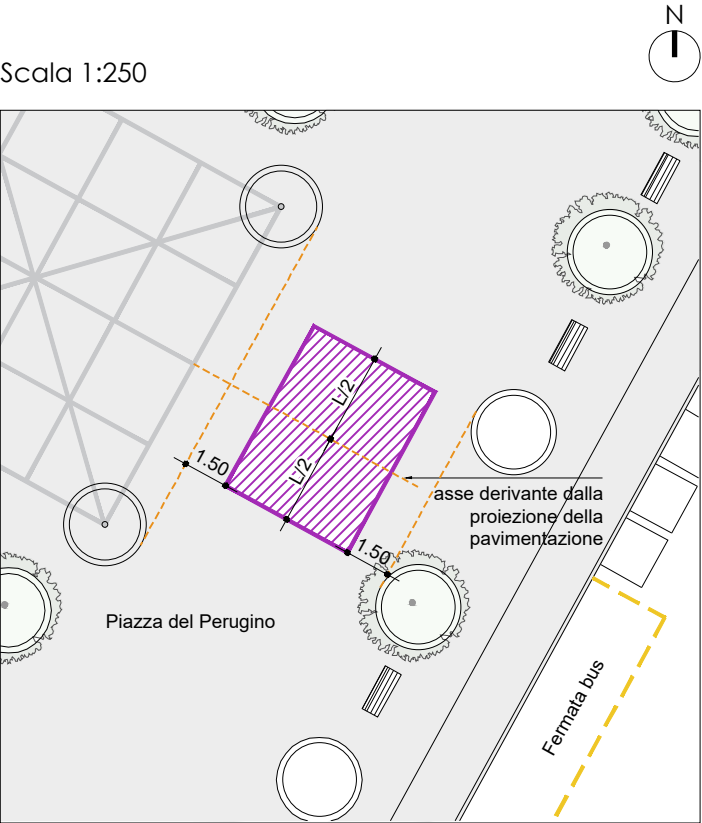


CSA.09

Piazza del Perugino
quadrante 51 dell'atlante

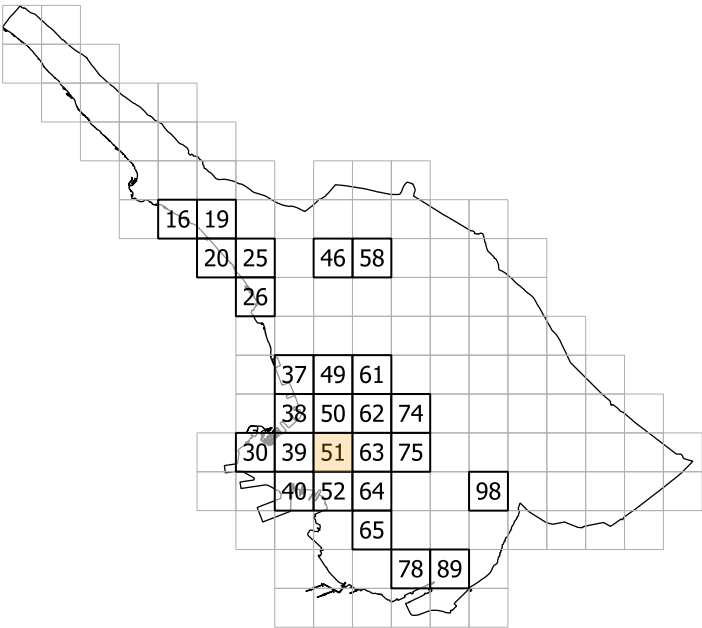


Tipologia chiosco	Trieste A
Massima superficie utile	16 mq
Note NB: rispettare la simmetria con la pavimentazione esistente	

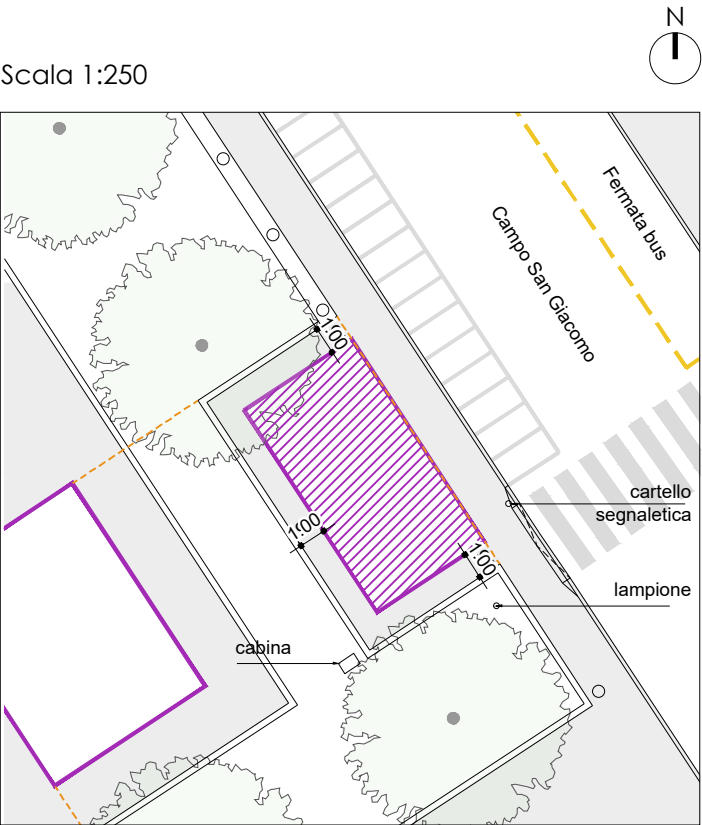


CSA.10

Campo S. Giacomo n. 6
quadrante 51 dell'atlante

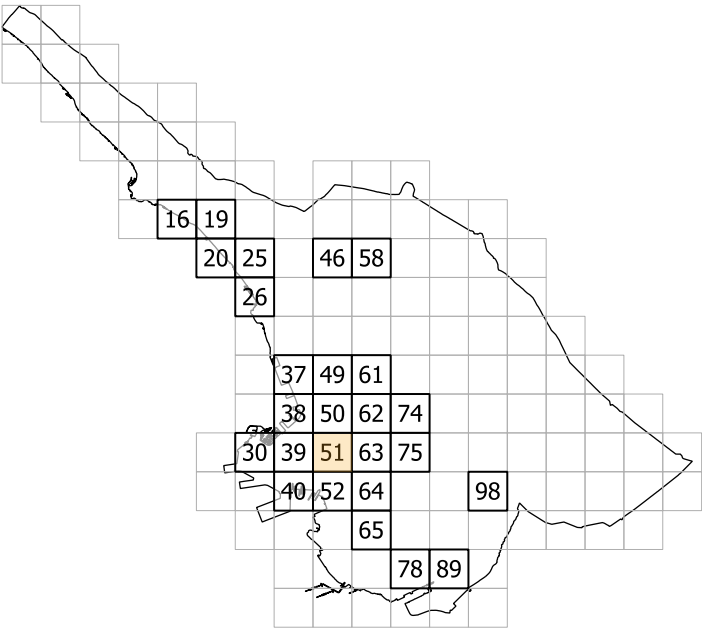


Tipologia chiosco	Trieste B
Massima superficie utile	16 mq
Note	

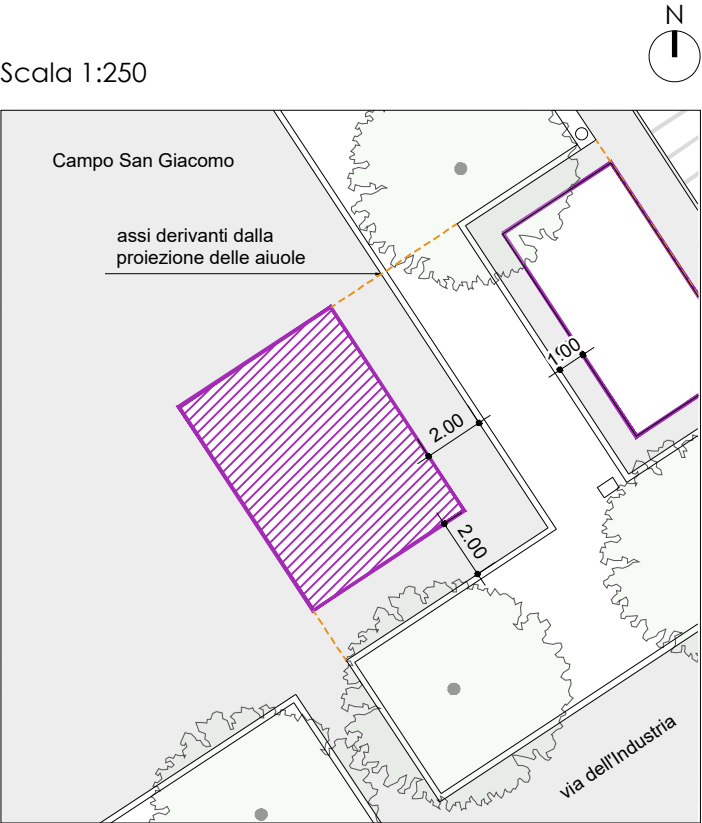


CSA.11

Campo S.Giacomo, vicino edicola
quadrante 51 dell'atlante

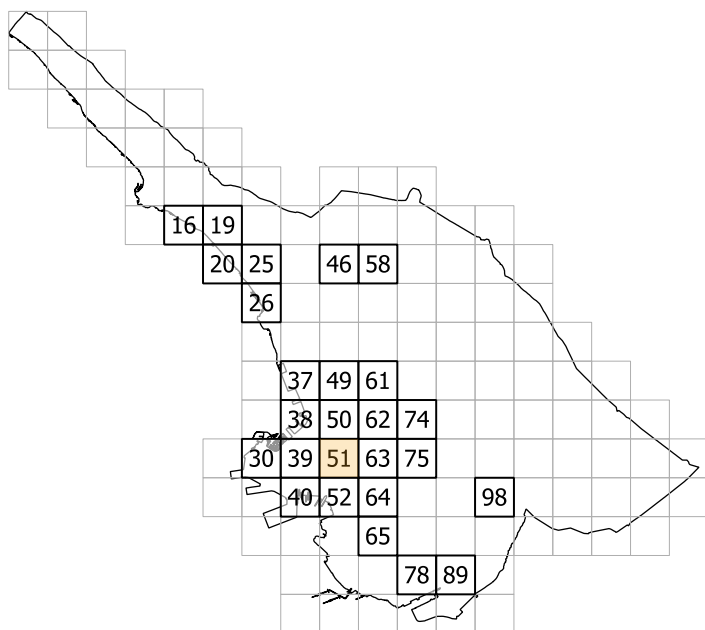


Tipologia chiosco	Trieste A
Massima superficie utile	16 mq
Note	



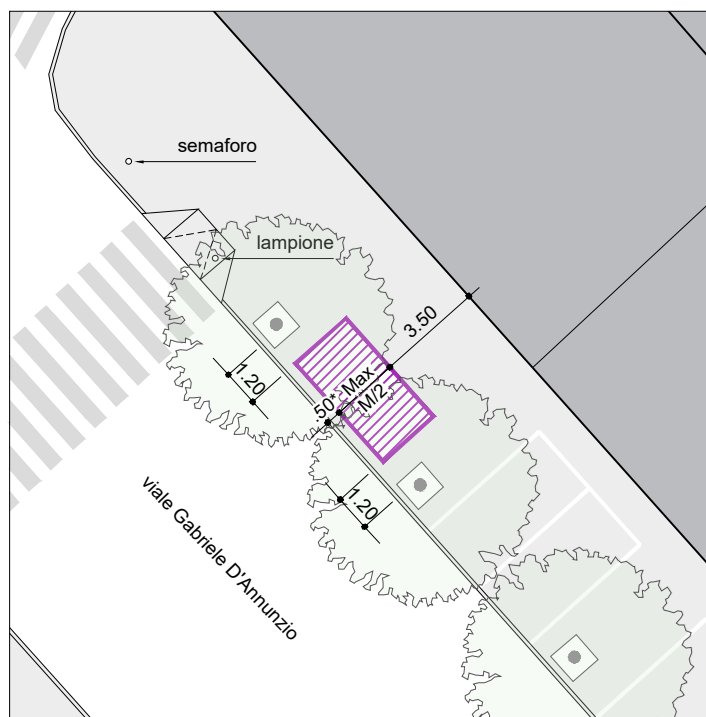
CSA.12

Viale d'Annunzio n. 40/d
quadrante 51 dell'atlante



Tipologia chiosco	Trieste B
Massima superficie utile	16 mq
Note	

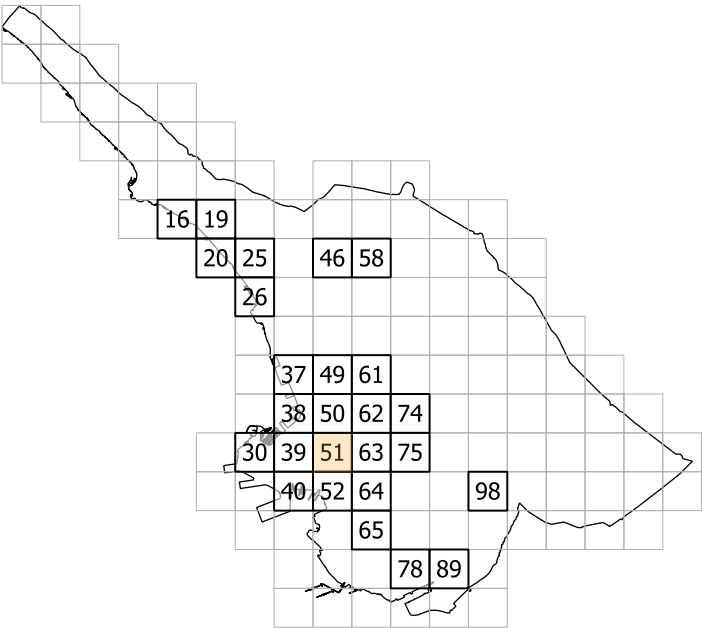
Scala 1:250



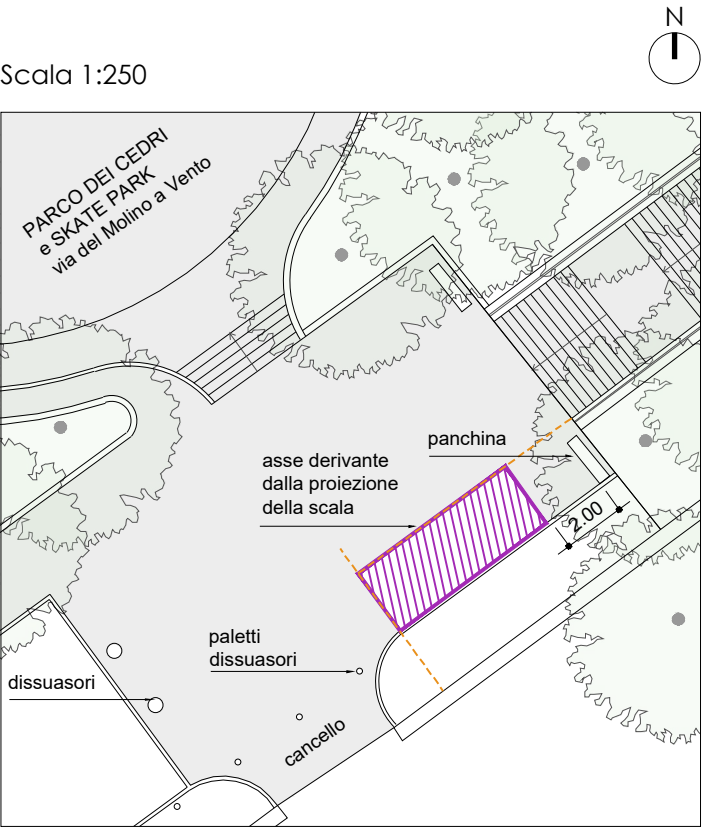
* la distanza dalla sede stradale può diminuire da 50 a 25 cm con il posizionamento di paletti dissuasori

CSA.13

Scalinata del Giardino di via Molino a Vento
quadrante 51 dell'atlante

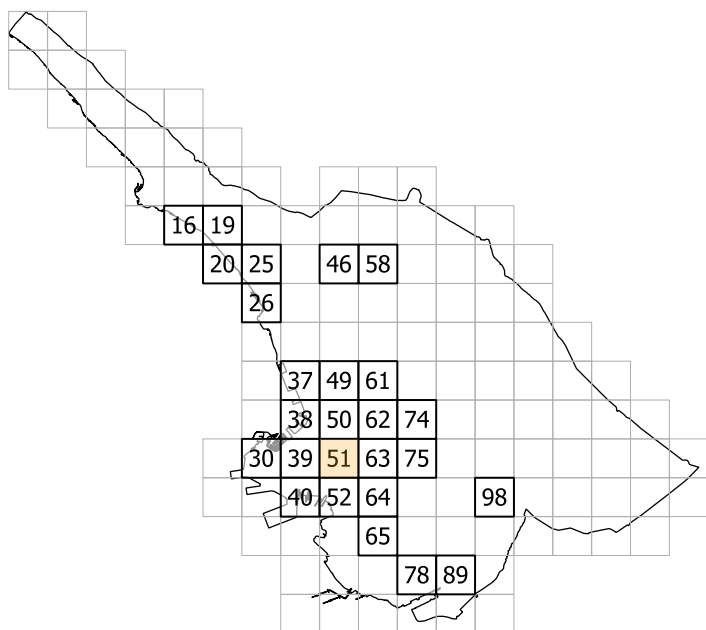


Tipologia chiosco	Trieste B
Massima superficie utile	16 mq
Note	



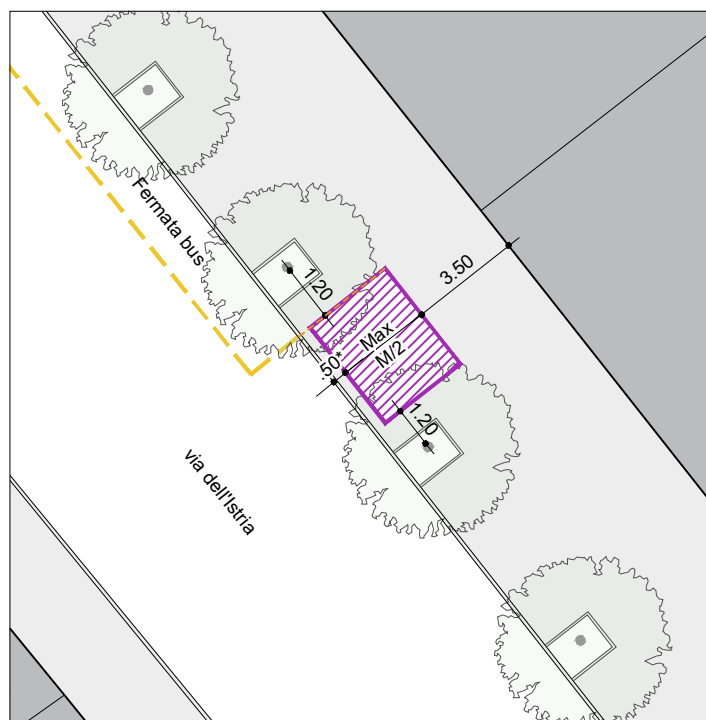
CSA.14

Via dell'Istria n. 24
quadrante 51 dell'atlante



Tipologia chiosco	Trieste B
Massima superficie utile	16 mq
Note	

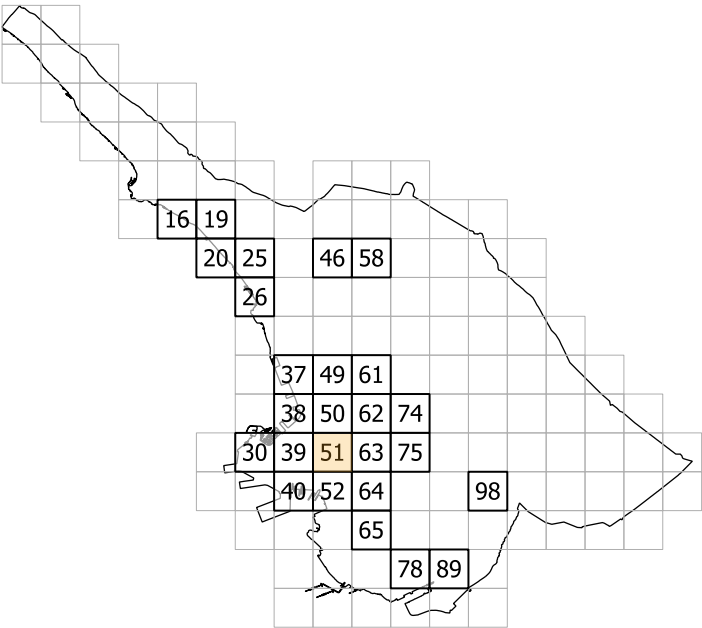
Scala 1:250



* la distanza dalla sede stradale può diminuire da 50 a 25 cm con il posizionamento di paletti dissuasori

CSA.15

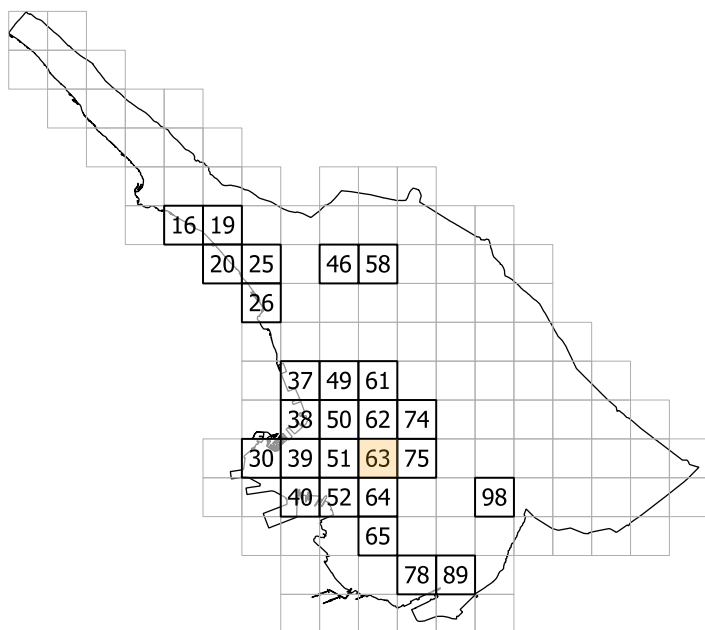
Largo del Pestalozzi
quadrante 51 dell'atlante



Tipologia chiosco	Trieste A/B
Massima superficie utile	16 mq
Note	
1. Posizione transitoria - Art. 39 del "Regolamento comunale per la disciplina del commercio su aree pubbliche"	

CSA.16

Via Vergerio, angolo via Settefontane
quadrante 63 dell'atlante



Tipologia chiosco	Trieste B
Massima superficie utile	16 mq
Note	
I costi di adeguamento dello spazio pubblico sono a carico del concessionario.	

Scala 1:250

