

REGIONE AUTONOMA FRIULI-VENEZIA GIULIA

COMUNE DI TRIESTE

Piazza Unità d'Italia, 4
Trieste (TS), 34121
tel: 040/6751
www.comune.trieste.it
Partita iva 002210240321



Dipartimento Servizi Finanziari, Tributi, Partecipazioni, Attività Economiche Servizio Attività Economiche

Il Sindaco
Roberto Dipiazza
L'assessore alle Politiche Economiche
Serena Tonel
Il Direttore del Dipartimento Servizi Finanziari, Tributi, Partecipazioni e Attività Economiche
Vincenzo Di Maggio
Il Direttore del Servizio Attività Economiche
Francesca Dambrosi

Progettisti esterni

FAVI SPANGHER ARCHITETTI ASSOCIATI

Via Ireneo della Croce, 2/a
Trieste (TS), 34126
email: amministrazione@favispangher.it
tel: 040 265 2795



Consulenza scientifica

UNIVERSITÀ DEGLI STUDI DI TRIESTE

DIPARTIMENTO DI INGEGNERIA E ARCHITETTURA
Via Valerio, 6/1
Trieste (TS), 34127
email: avenudo@units.it
tel: 040 558 7300



Regolamento comunale per la disciplina del commercio su aree pubbliche

**ALL.
02B**

**INDIVIDUAZIONE E LOCALIZZAZIONE
POSTEGGI ISOLATI E AREE MERCATALI
ATLANTE**

Gruppo di lavoro

PROGETTISTI E CONSULENTI COMUNE DI TRIESTE

SERVIZIO ATTIVITÀ ECONOMICHE

Regolamento

dott. ssa Francesca Dambrosi
dott. ssa Kristina Tomic
dott.ssa Barbara Pederzini
Alessandro Coslan
dott.ssa Costanza Giordani

DIPARTIMENTO TERRITORIO, AMBIENTE, LAVORI PUBBLICI E PATRIMONIO

Consulenza

ing. Giulio Bernetti
arch. Lucia Iammarino
ing. Gustavo Zandanel
dott.ssa Michela Crevatin
dr. for. Francesco Panepinto
arch. Andrea De Walderstein
geom. Edoardo Collini
arch. Eddi Dalla Betta
arch. Martina Godina
arch. Beatrice Micovilovich
ing. Lea Randazzo
arch. Roberto Bertossi

PROGETTISTI E CONSULENTI ESTERNI

FAVI SPANGHER ARCHITETTI ASSOCIATI

Progettazione urbana e pianificazione

arch. Giulia Favi
arch. Michel Spangher
arch. Daniela Divkovic
dott.ssa Nicol di Bella

DIA UNITS (consulenza scientifica):

Prof. Adriano Venudo

RTP N° 2208 del 15/02/2019

Analisi, struttura e progettazione preliminare

arch. Giulia Favi (capogruppo)
arch. Michela Spangher
arch. Luca Del Fabbro Machado
arch. Gaetano De Napoli
arch. Eleonora Ceschin
Valeri Zoia Architetti Associati

DIA UNITS (consulenza scientifica):

Prof. Adriano Venudo

INDIVIDUAZIONE E LOCALIZZAZIONE POSTEGGI ISOLATI E AREE MERCATALI - ATLANTE

OGGETTO

Il presente fascicolo, unitamente alla tavola (allegato 2a) riporta l'elenco completo e la localizzazione dei posteggi isolati annuali, dei posteggi isolati stagionali e delle aree mercatali presenti su tutto il territorio comunale.

L'elenco riporta il codice di ciascun posteggio isolato o area mercatale, la sua localizzazione, il riferimento al quadrante in cui è collocato graficamente e le note che evidenziano l'appartenenza dei posteggi alle aree soggette a progettazione unitaria, alle aree strategiche. Riporta inoltre se la posizione del posteggio è transitoria e se il posteggio prevede la sola occupazione con banco mobile o armadio urbano (tutte fattispecie disciplinate dalle norme del presente regolamento).

I posteggi isolati e le aree mercatali, la cui localizzazione è puntualmente individuata all'interno delle schede (ciascuna delle quali rappresenta un quadrante di 1x1 km del territorio comunale) sono contraddistinti da codici alfanumerici in cui il prefisso è legato alla localizzazione e i due numeri che lo seguono sono consecutivi:

- il codice dei *posteggi stagionali* inizia con il prefisso **ST** (se il posteggio è collocato su area comunale) e col prefisso **ES** (nel caso sia su un'area di proprietà diversa da quella comunale);
- il codice dei *posteggi isolati annuali* inizia col riferimento all'ambito in cui il posteggio è collocato:
 - **SU** per l'ambito delle scene urbane (seguito dalle due cifre che identificano ciascuna scena);
 - **CS** per l'ambito del centro storico e nuclei dei borghi carsici;
 - **CSA** per il centro storico allargato;
 - **AI** per l'ambito degli insediamenti.

il codice dei posteggi situati su suolo privato, demaniale o in ogni caso su proprietà diversa da quella comunale, inizia con il prefisso **AE** a prescindere dall'ambito di appartenenza;

- il codice delle *aree mercatali* inizia con il prefisso **M**.

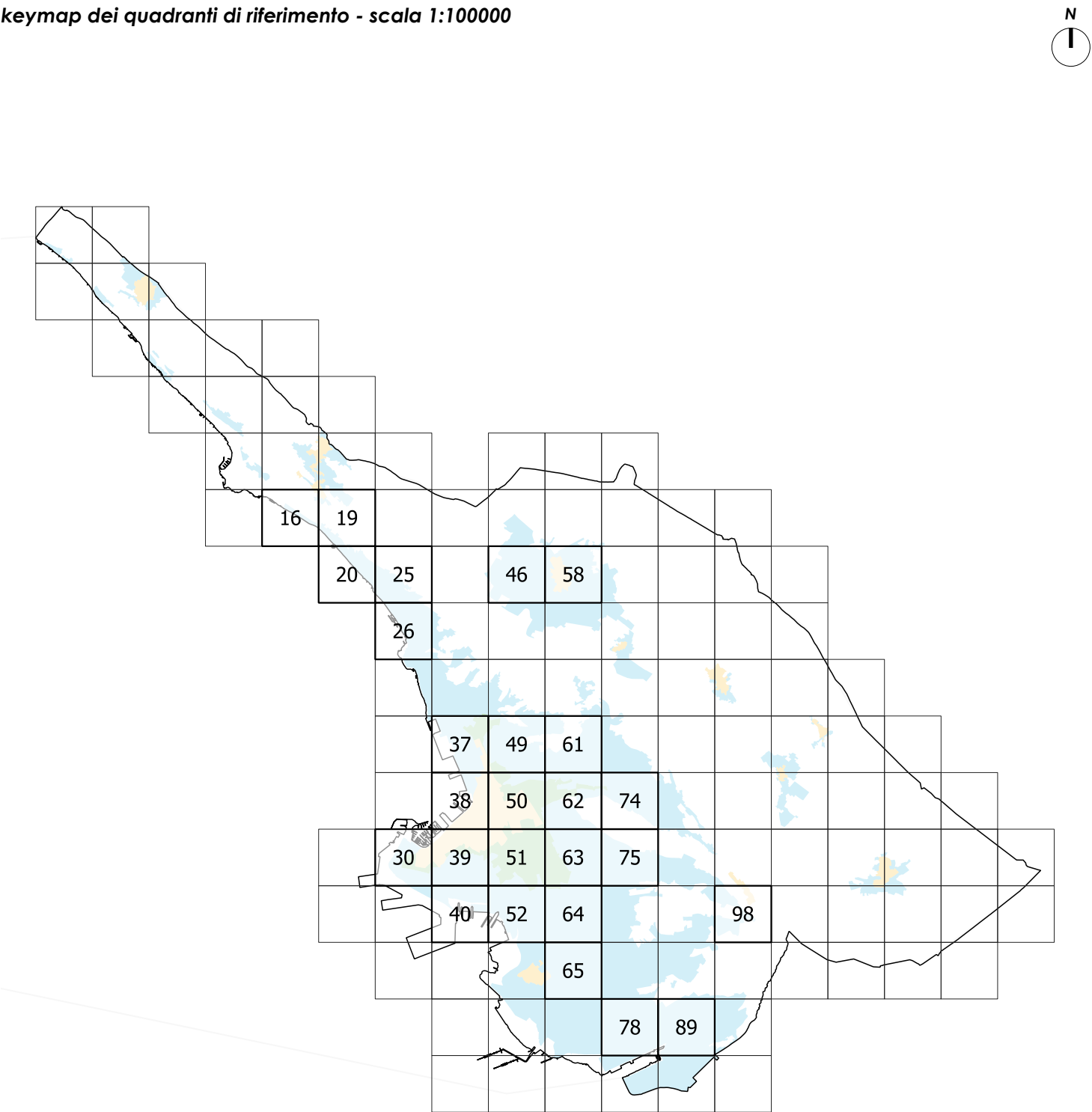
CAMPO DI APPLICAZIONE

Il campo di applicazione, indicato nella tavola (allegato 2a), è l'intero territorio comunale suddiviso in ambiti - ambito delle scene urbane, ambito del centro storico e dei nuclei dei borghi carsici, ambito del centro storico allargato e ambito degli insediamenti - e in quadranti di 1x1 km come individuati nella keymap.

- Ambito del centro storico e nuclei dei borghi carsici
- Ambito del centro storico allargato
- Ambito degli insediamenti

KEYMAP INTERATTIVA - premere sul quadrante per consultare la pagina dedicata.

keymap dei quadranti di riferimento - scala 1:100000



ELENCO POSTEGGI ISOLATI ANNUALI

AMBITO	N.	COD.	INDIRIZZO	NOTE	QUADRANTE
SCENE URBANE	1	SU01.01	Piazza Venezia n. 6		39
	2	SU02.01	Largo Pitteri		38
	3	SU05.01	Via Carducci, altezza civico n. 2		50
	4	SU05.02	Via Carducci n. 8		50
	5	SU05.03	Via Carducci n. 12		50
	6	SU05.04	Largo Barriera Vecchia n. 15	progetto unitario	51
	7	SU05.05	Largo Barriera, fronte civico n. 6		51
	8	SU05.06	Largo Barriera Vecchia n. 6/a		51
	9	SU05.07	Piazza Garibaldi	progetto unitario	51
	10	SU05.08	Piazza Garibaldi		51
	11	SU05.09	Piazza Garibaldi		51
	12	SU05.10	Piazza Garibaldi		51
	13	SU06.01	Via Coroneo, angolo via Da Palestrina	posizione transitoria	50
	14	SU07.01	Via Battisti n. 4		50
	15	SU07.02	Via Battisti n. 13		50
	16	SU07.03	Via Battisti n. 26	posizione transitoria	50
	17	SU07.04	Via Giulia, sul retro del monumento a Rossetti		50
	18	SU08.01	Viale XX Settembre n. 17/1		50
	19	SU08.02	Viale XX Settembre, altezza civico n. 30		50
	20	SU08.03*	Piazza dei Volontari Giuliani	area strategica AS.01	62
	21	SU09.01	Piazza Goldoni n.9	posizione transitoria	50
	22	SU09.02	Piazza Goldoni		50
	23	SU11.01	Via San Lazzaro	progetto unitario	50
	24	SU11.02	Via San Lazzaro		50
CENTRO STORICO E NUCLEI DEI BORGH CARSICI	25	CS.01	Via Franca n.15/1		30
	26	CS.02	Campo Belvedere, tra i civici n.2 e 3	posizione transitoria	37/49
	27	CS.03	Campo Belvedere n. 6/1		37/49
	28	CS.04	Campo Belvedere		37/49
	29	CS.05	Viale Miramare, fronte civ. 9		37
	30	CS.06	Galleria Protti, via Tor Bandena		38
	31	CS.07	Via del Rosario	armadio urbano	38
	32	CS.08*	Piazza della Cattedrale (San Giusto)	area strategica AS.02 - progetto unitario posizione transitoria	39
	33	CS.09*	Piazza della Cattedrale (San Giusto)		39
	34	CS.10	Via Nazionale, angolo Piazzale Monte Re (Opicina)		58

Note

- la numerazione dei posteggi è codificata in modo progressivo seguendo l'ordine dei quadranti;
- i codici del prefisso corrispondono alle sigle degli ambiti territoriali;
- INDICE INTERATTIVO - premere sul numero del quadrante per consultare la pagina dedicata;
- MAPPE DEI QUADRANTI INTERATTIVE - premere sul codice dell'area mercatale per consultare la scheda nell'ALL.03 - SCHEDE AREE MERCATALI e sul codice del posteggio isolato negli ambiti delle Scene Urbane, Centro Storico e nuclei dei borghi carsici e Centro Storico Allargato per consultare la scheda nell'ALL.05 - SCHEDE POSTEGGI ISOLATI.

AMBITO		COD.	INDIRIZZO	NOTE	QUADRANTE
CENTRO STORICO ALLARGATO	35	CSA.01	Via Murat n. 2		30
	36	CSA.02	Piazza tra i Rivi		37
	37	CSA.03	Via Tor S. Pietro, angolo via Stock		37
	38	CSA.04	Via Manna, angolo via S. Anastasio		50
	39	CSA.05	Piazza Casali n. 5 (già Scorcola)	posizione transitoria	50
	40	CSA.06*	Giardino storico Basevi	area strategica AS.03	51
	41	CSA.07	Viale D'Annunzio, angolo via Rigutti	progetto unitario	51
	42	CSA.08	Viale D'Annunzio n.11/1		51
	43	CSA.09	Piazza del Perugino		51
	44	CSA.10	Campo S. Giacomo n. 6		51
	45	CSA.11	Campo S. Giacomo, vicino edicola		51
	46	CSA.12	Viale D'Annunzio n. 40/d		51
	47	CSA.13	Scalinata del Giardino di via Molino a Vento	area strategica AS.04	51
	48	CSA.14	Via dell'Istria n. 24		51
	49	CSA.15	Largo del Pestalozzi	posizione transitoria	52
	50	CSA.16	Via Vergerio, angolo via Settefontane		63

ELENCO POSTEGGI ISOLATI ANNUALI

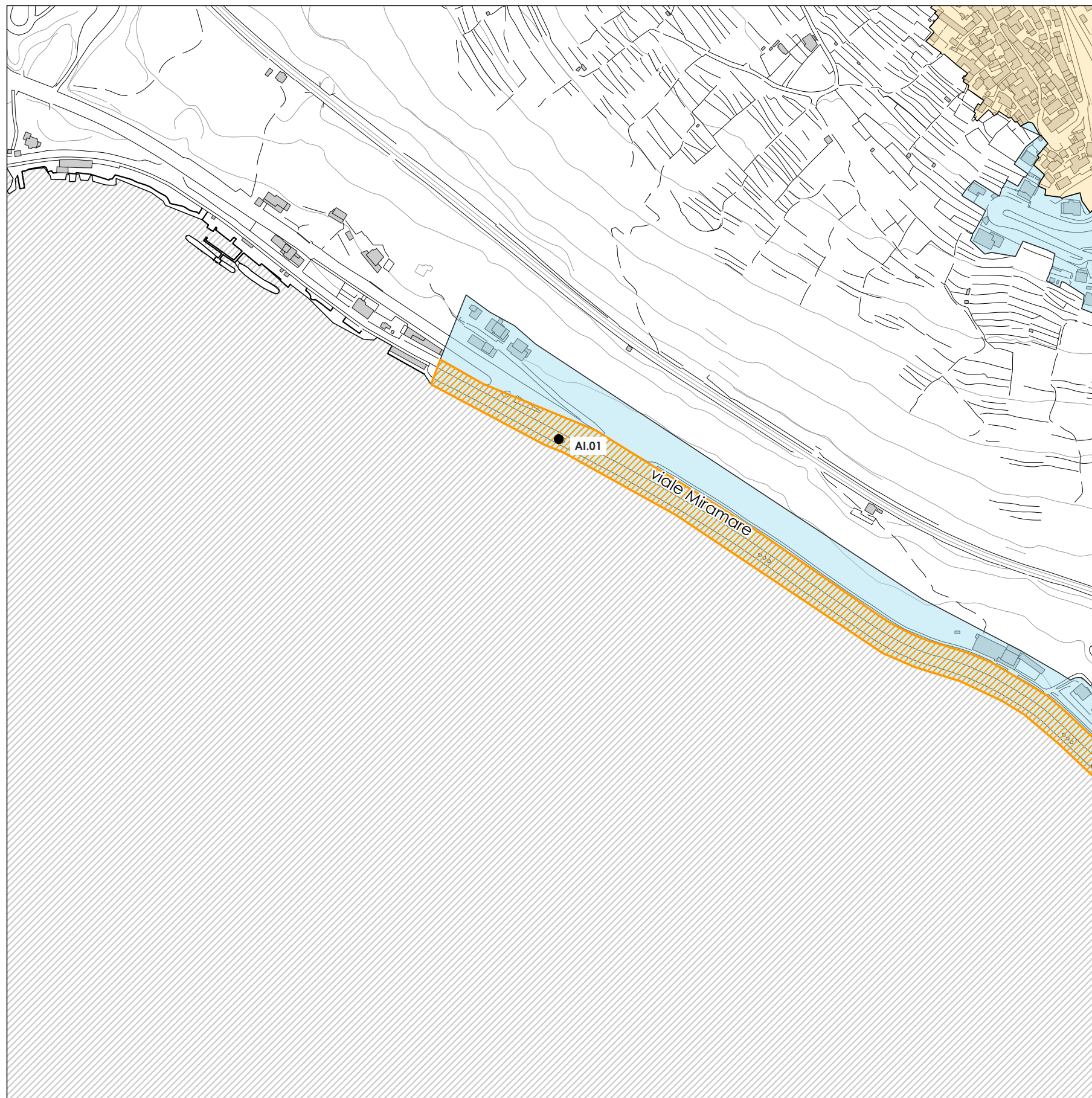
AMBITO		COD.	INDIRIZZO	NOTE	QUADRANTE
AMBITO DEGLI INSEDIAMENTI	51	AI.01	Viale Miramare n. 84 (Barcola)	progetto unitario	16
	52	AI.02	Viale Miramare n. 82 (Barcola)		19
	53	AI.03	Viale Miramare n. 78 (Barcola)		20
	54	AI.04	Viale Miramare n. 76/1 (Barcola)		20
	55	AI.05	Viale Miramare n. 74/2 (Barcola)		20
	56	AI.06	Viale Miramare n. 74/1 (Barcola)		20
	57	AI.07	Viale Miramare n. 265 (Barcola)		20
	58	AI.08	Viale Miramare n. 70 (Barcola)		20
	59	AI.09*	Napoleonica - Strada Vicentina (lato Prosecco)	area strategica AS.05	19
	60	AI.10*	Passeggiata Romolo Gessi	area strategica AS.06	30
	61	AI.11	Via Locchi, altezza civico n. 29		39
	62	AI.12	Piazzale Rosmini		39
	63	AI.13	Via Schiaparelli n. 22		40
	64	AI.14	Via Lorenzetti n. 42		52
	65	AI.15	Opicina, all'esterno del Cimitero		58
	66	AI.16	Via Fabio Severo n. 107/a		61
	67	AI.17	Piazzale de Gasperi		64
	68	AI.18	Via della Pace		64
	69	AI.19	Via Baiamonti, angolo via Ronchetto		65
	70	AI.20	Via Costalunga (Piazzale Cimitero di S. Anna)	banco mobile	65
	71	AI.21	Via Costalunga (Piazzale Cimitero di S. Anna)	banco mobile	65
	72	AI.22	Via Costalunga (Piazzale Cimitero di S. Anna)	banco mobile	65
	73	AI.23	Via Costalunga (Piazzale Cimitero di S. Anna)	banco mobile	65
	74	AI.24	Via dell'Istria (Piazzale Cimitero di S. Anna)	banco mobile	65
	75	AI.25	Via dell'Istria (Piazzale Cimitero di S. Anna)	banco mobile	65
	76	AI.26	Via dell'Istria (Piazzale Cimitero di S. Anna)	banco mobile	65
	77	AI.27	Via dell'Istria (Piazzale Cimitero di S. Anna)	banco mobile	65
	78	AI.28	Via dell'Istria (Piazzale Cimitero di S. Anna)	banco mobile	65
	79	AI.29	Via dell'Istria (Piazzale Cimitero di S. Anna)	banco mobile	65
	80	AI.30	Via dell'Istria (Piazzale Cimitero di S. Anna)	banco mobile	65
	81	AI.31	Via dell'Istria (Piazzale Cimitero di S. Anna)	banco mobile	65
	82	AI.32	Via dell'Istria (Piazzale Cimitero di S. Anna)	banco mobile	65
	83	AI.33	Via dell'Istria (Piazzale Cimitero di S. Anna)	banco mobile	65
	84	AI.34	Via dell'Istria, angolo Via Fianona		65
	85	AI.35	Via Flavia n. 6/b		65
	86	AI.36	Rotonda del Boschetto		74
	87				
	88	AI.38	Via Revoltella, angolo Scala Bonghi		75
	89	AI.39	Via Flavia n. 24		78
	90	AI.40*	Giardino di Borgo San Sergio	area strategica AS.07	89
	91	AI.41	Strada di Fiume n. 356	posizione transitoria	98
ALTRO ENTE	1	AE.01	Pineta di Barcola	progetto unitario	25
	2	AE.02	Pineta di Barcola		26
	3	AE.03	Pineta di Barcola, Piazzale 11 settembre 2001		26
	4	AE.04	Molo fratelli Bandiera (Bagno "La Lanterna" - "Pedocin")		30
	5	AE.05	Via Combi n. 16		39

ELENCO POSTEGGI ISOLATI STAGIONALI


















AMBITO	N.	COD.	INDIRIZZO	NOTE	QUADRANTE
POSTEGGI STAGIONALI	1	ST.01	Via Augusto		30
	2	ST.02	Piazza della Cattedrale (San Giusto)		39
	3	ST.03	Via Battisti, angolo Via Polonio		50
	4	ST.04	Via Carducci, fronte civ. 10		50
	5	ST.05	Via Battisti, angolo via Muratti		50
	6	ST.06	Largo Barriera Vecchia		51
	7	ST.07	Campo S. Giacomo		51
	8	ST.08	Piazzale De Gasperi		64
	9	ST.09	Piazzale De Gasperi		64
ALTRO ENTE	1	ES.01	Molo Audace		38
	2	ES.02	Riva Nazario Sauro (Acquario Marino)		39

ELENCO AREE MERCATALI

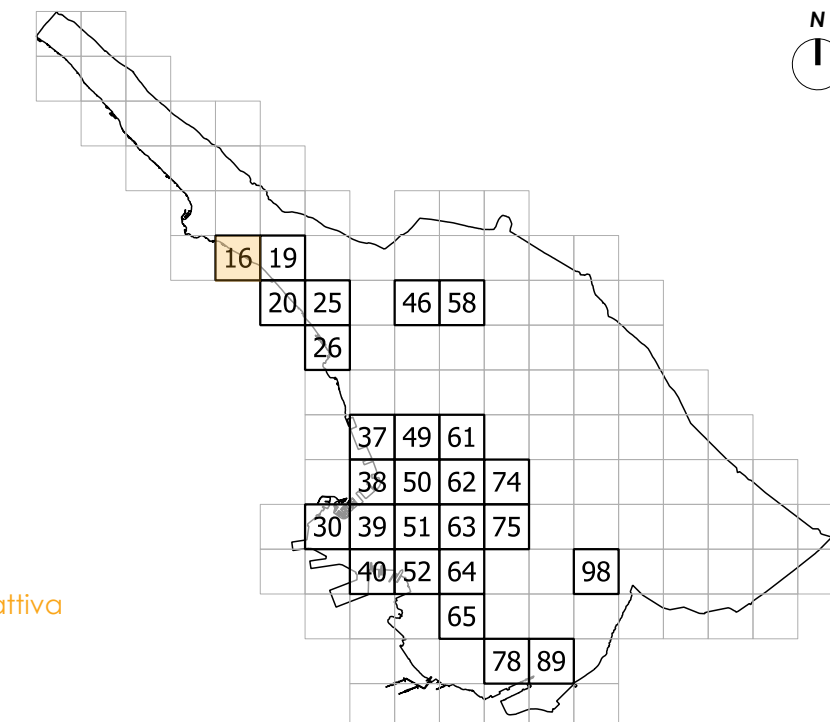
AMBITO	N.	COD.	INDIRIZZO	NOTE	QUADRANTE
AREE MERCATALI	1	M01	Mercato di Roiano		37
	2	M02	Mercato Storico di Ponterosso		38
	3	M03	Mercato di Piazza Hortis		39
	4	M04	Mercato di Opicina		46
	7	M05	Mercato di Piazza Garibaldi		51
	6	M06	Mercato di San Giacomo		51
	7	M07_a	Mercato di Borgo San Sergio		89
		M07_b	Mercato di Borgo San Sergio		89



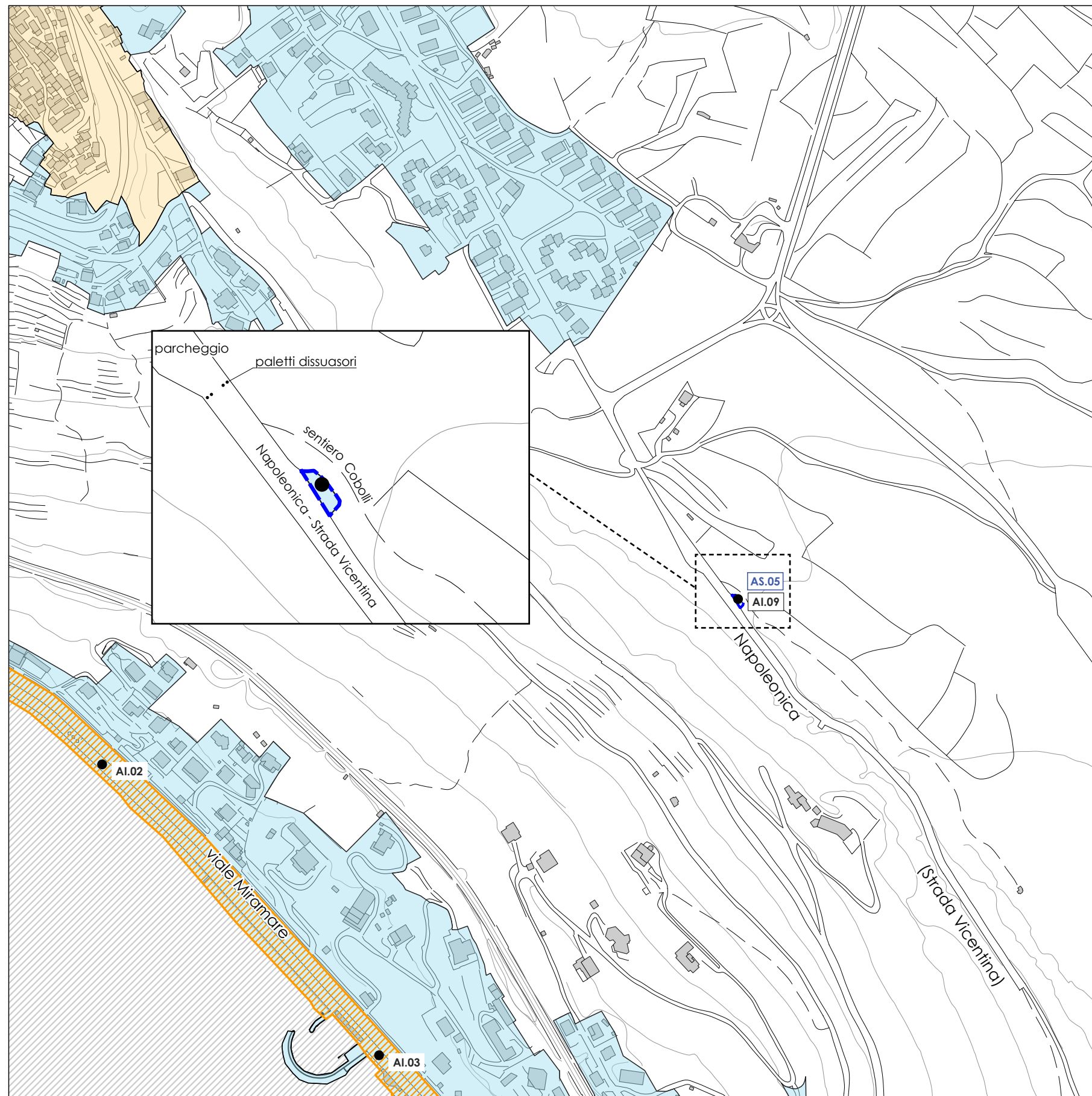
keymap interattiva

-  Ambito delle scene urbane
-  Ambito del centro storico e nuclei dei borghi carsici
-  Ambito del centro storico allargato
-  Ambito degli insediamenti
-  Proprietà demaniale
-  Mare
-  Progetto unitario
-  **AS.XX** Aree strategiche
-  **MX** Aree mercatali
-  **CS.XX** Chioschi - ambito del centro storico
-  **CSA.XX** Chioschi - ambito del centro storico allargato
-  **SUXX.XX** Chioschi - ambito delle scene urbane
-  **AI.XX** Chioschi - ambito degli insediamenti
-  **YY.XX** Chioschi - posizione transitoria
-  **AE.XX** Chioschi - altro ente
-  **ST.XX** Chioschi stagionali
-  **ES.XX** Chioschi stagionali - altro ente


















0 100 200 m



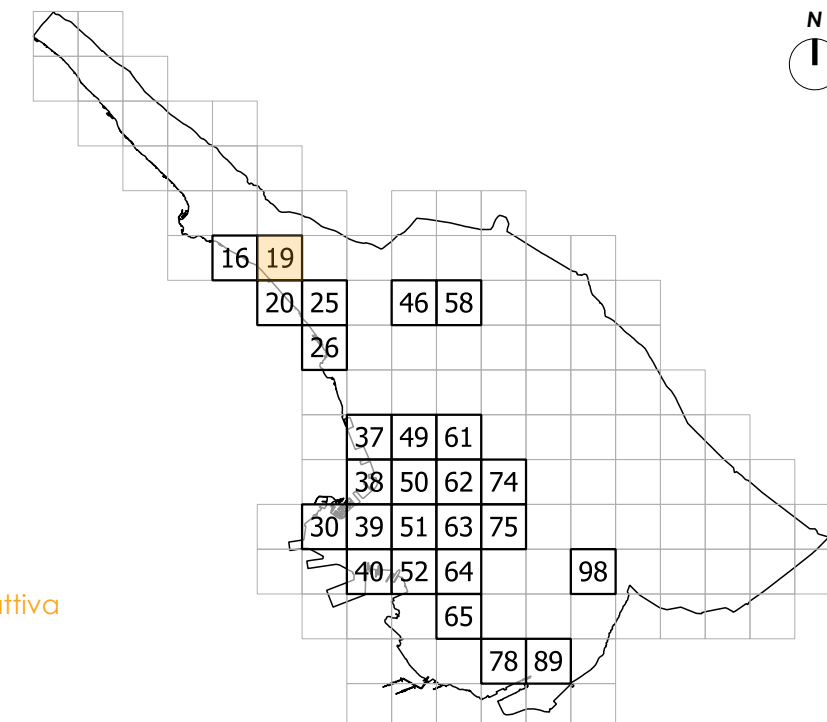
16

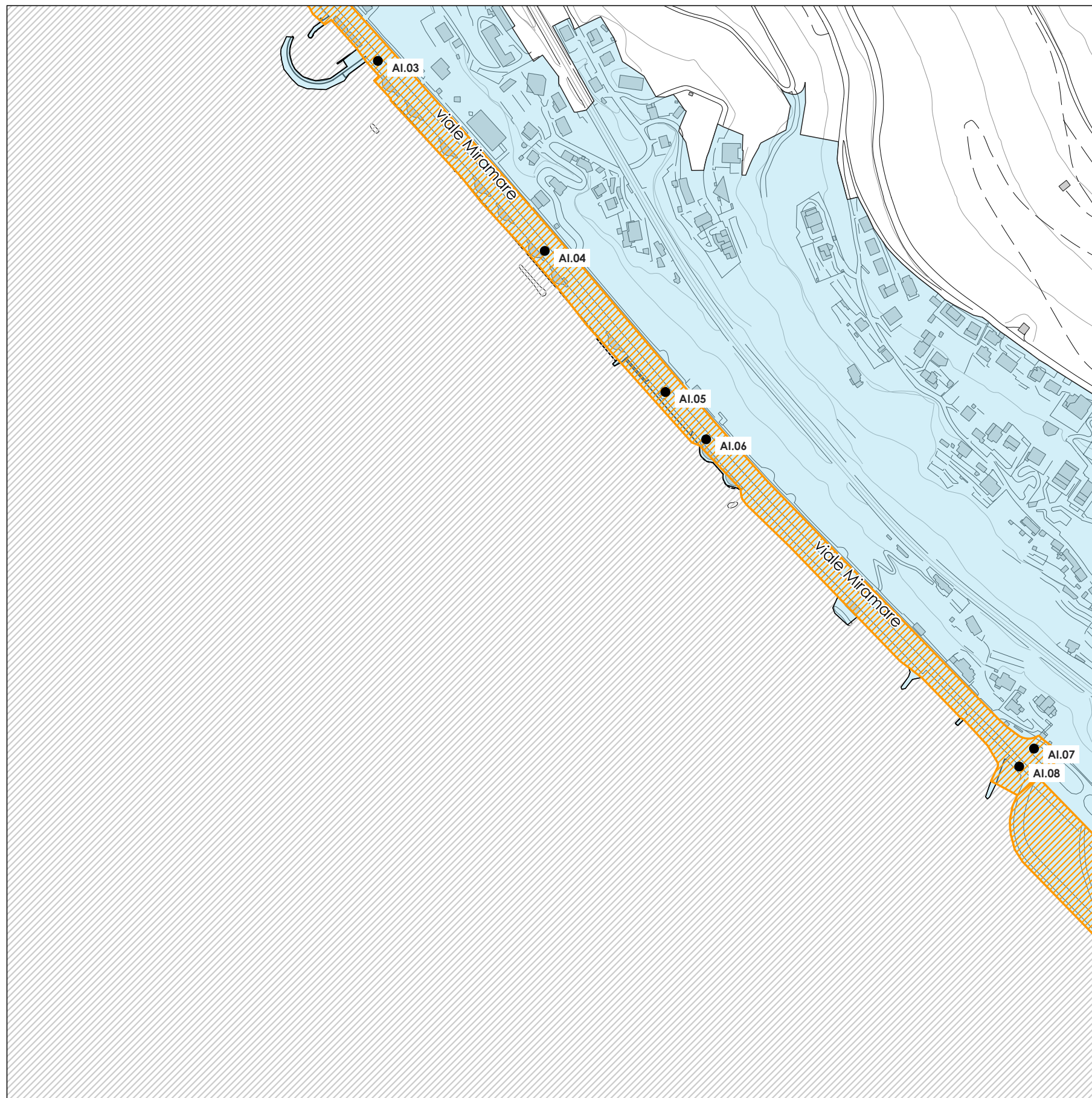


keymap interattiva


















-  Ambito delle scene urbane
-  Ambito del centro storico e nuclei dei borghi carsici
-  Ambito del centro storico allargato
-  Ambito degli insediamenti
-  Proprietà demaniale
-  Mare
-  Progetto unitario
-  **AS.XX** Aree strategiche
-  **MX** Aree mercatali
-  **CS.XX** Chioschi - ambito del centro storico
-  **CSA.XX** Chioschi - ambito del centro storico allargato
-  **SUXX.XX** Chioschi - ambito delle scene urbane
-  **AI.XX** Chioschi - ambito degli insediamenti
-  **YY.XX** Chioschi - posizione transitoria
-  **AE.XX** Chioschi - altro ente
-  **ST.XX** Chioschi stagionali
-  **ES.XX** Chioschi stagionali - altro ente

0 100 200 m

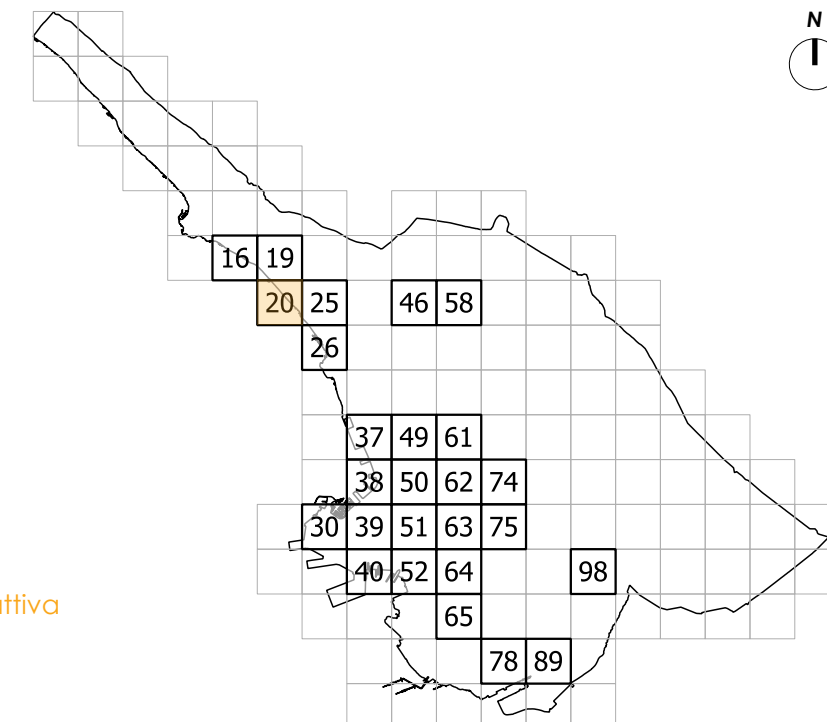




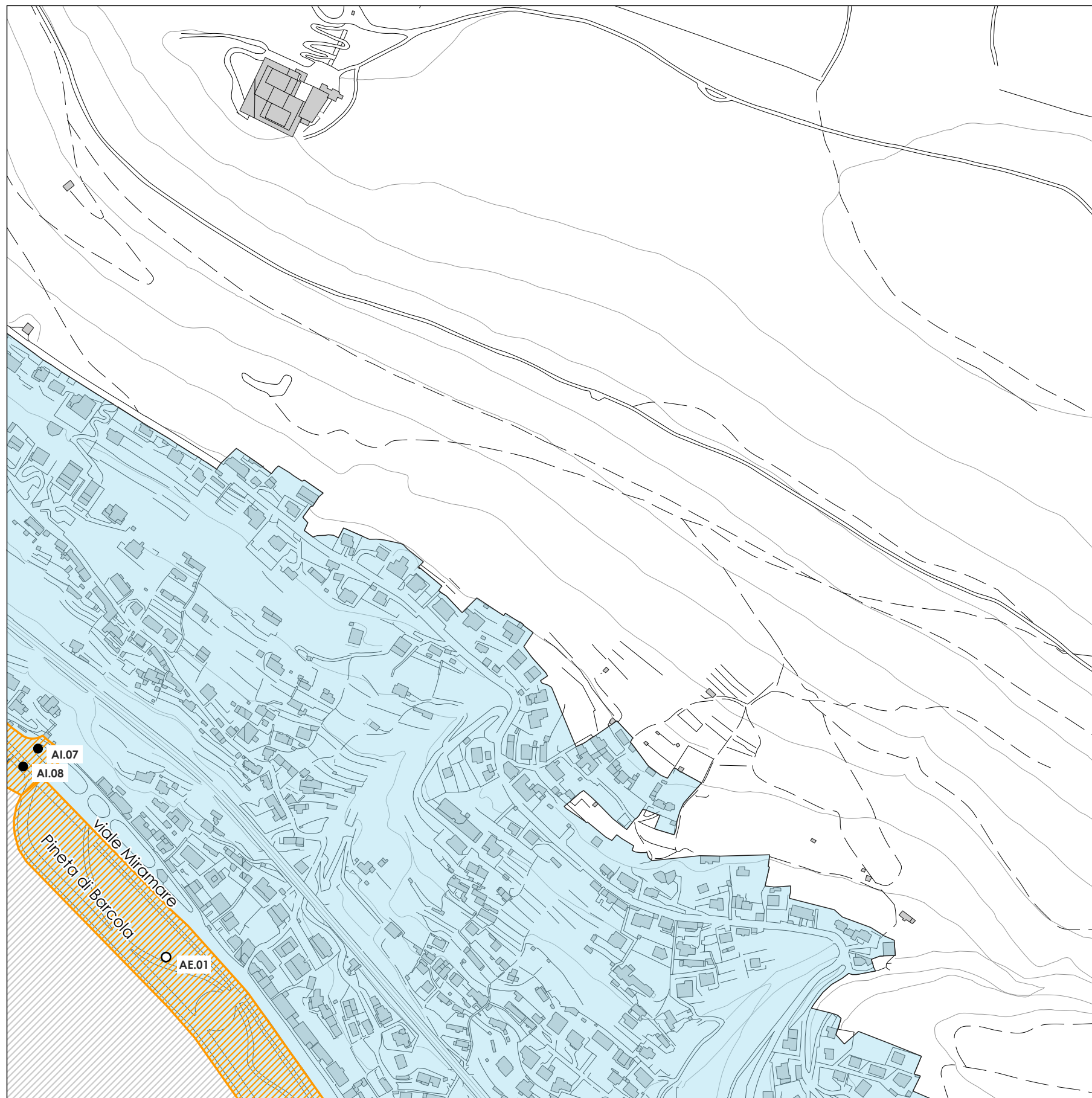
keymap interattiva

-  Ambito delle scene urbane
-  Ambito del centro storico e nuclei dei borghi carsici
-  Ambito del centro storico allargato
-  Ambito degli insediamenti
-  Proprietà demaniale
-  Mare
-  Progetto unitario
-  **AS.XX** Aree strategiche
-  **MX** Aree mercatali
-  **CS.XX** Chioschi - ambito del centro storico
-  **CSA.XX** Chioschi - ambito del centro storico allargato
-  **SUXX.XX** Chioschi - ambito delle scene urbane
-  **AI.XX** Chioschi - ambito degli insediamenti
-  **YY.XX** Chioschi - posizione transitoria
-  **AE.XX** Chioschi - altro ente
-  **ST.XX** Chioschi stagionali
-  **ES.XX** Chioschi stagionali - altro ente


















0 100 200 m



20



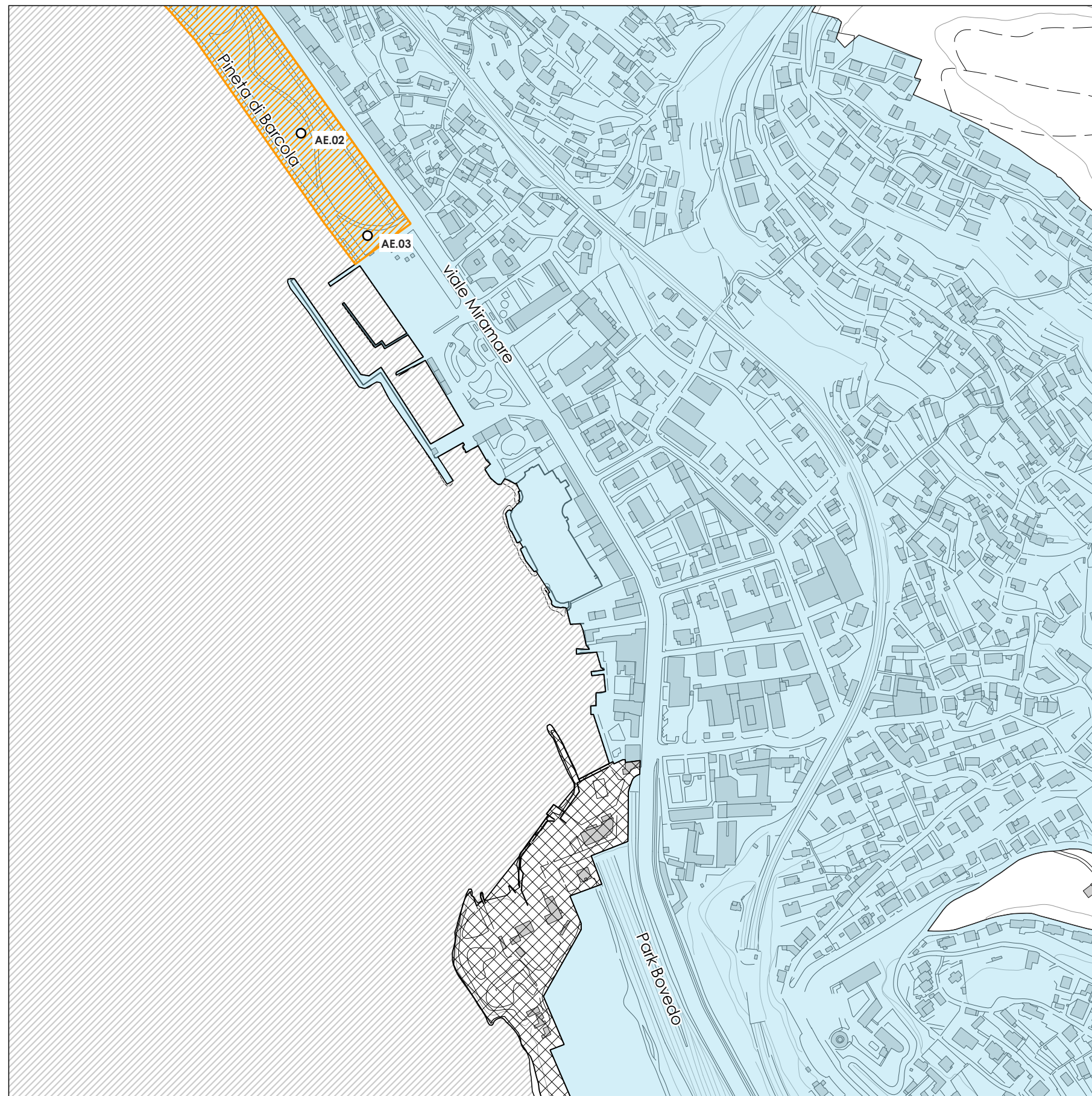
keymap interattiva

-  Ambito delle scene urbane
-  Ambito del centro storico e nuclei dei borghi carsici
-  Ambito del centro storico allargato
-  Ambito degli insediamenti
-  Proprietà demaniale
-  Mare
-  Progetto unitario
-  **AS.XX** Aree strategiche
-  **MX** Aree mercatali
-  **CS.XX** Chioschi - ambito del centro storico
-  **CSA.XX** Chioschi - ambito del centro storico allargato
-  **SUXX.XX** Chioschi - ambito delle scene urbane
-  **AI.XX** Chioschi - ambito degli insediamenti
-  **YY.XX** Chioschi - posizione transitoria
-  **AE.XX** Chioschi - altro ente
-  **ST.XX** Chioschi stagionali
-  **ES.XX** Chioschi stagionali - altro ente


















0 100 200 m



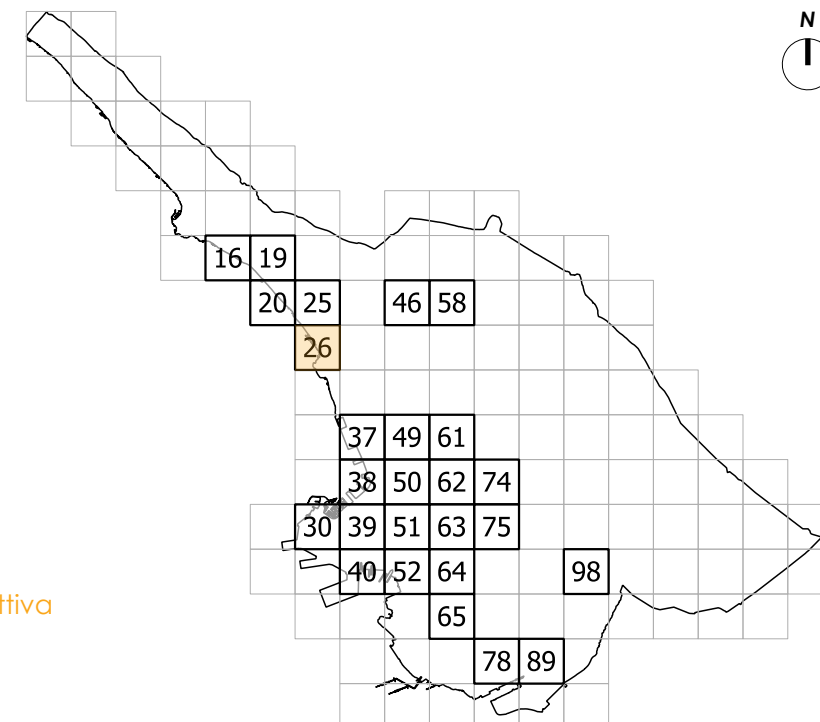
25



keymap interattiva


















-  Ambito delle scene urbane
-  Ambito del centro storico e nuclei dei borghi carsici
-  Ambito del centro storico allargato
-  Ambito degli insediamenti
-  Proprietà demaniale
-  Mare
-  Progetto unitario
-  **AS.XX** Aree strategiche
-  **MXX** Aree mercatali
-  **CS.XX** Chioschi - ambito del centro storico
-  **CSA.XX** Chioschi - ambito del centro storico allargato
-  **SUXX.XX** Chioschi - ambito delle scene urbane
-  **AI.XX** Chioschi - ambito degli insediamenti
- +  **YY.XX** Chioschi - posizione transitoria
-  **AE.XX** Chioschi - altro ente
- ▲  **ST.XX** Chioschi stagionali
- △  **ES.XX** Chioschi stagionali - altro ente

0 100 200 m

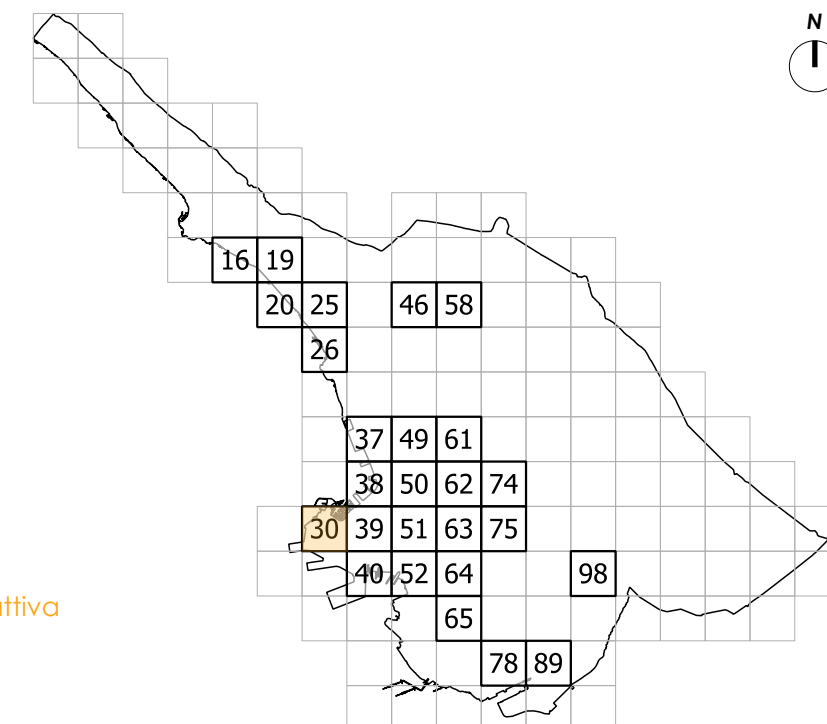




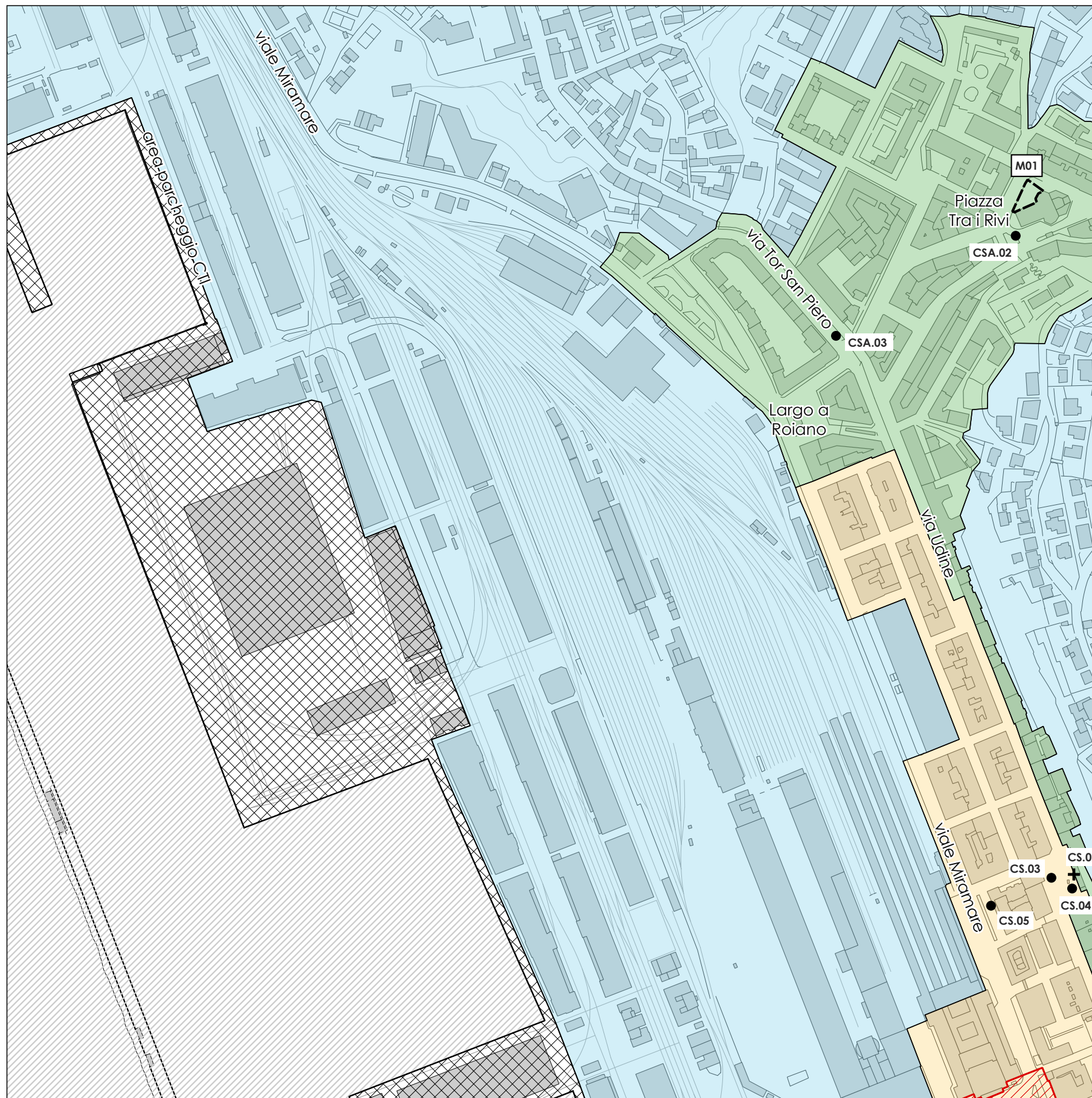
keymap interattiva

-  Ambito delle scene urbane
-  Ambito del centro storico e nuclei dei borghi carsici
-  Ambito del centro storico allargato
-  Ambito degli insediamenti
-  Proprietà demaniale
-  Mare
-  Progetto unitario
-  **AS.XX** Aree strategiche
-  **MXX** Aree mercatali
-  **CS.XX** Chioschi - ambito del centro storico
-  **CSA.XX** Chioschi - ambito del centro storico allargato
-  **SUXX.XX** Chioschi - ambito delle scene urbane
-  **AI.XX** Chioschi - ambito degli insediamenti
-  **YY.XX** Chioschi - posizione transitoria
-  **AE.XX** Chioschi - altro ente
-  **ST.XX** Chioschi stagionali
-  **ES.XX** Chioschi stagionali - altro ente


















0 100 200 m



30



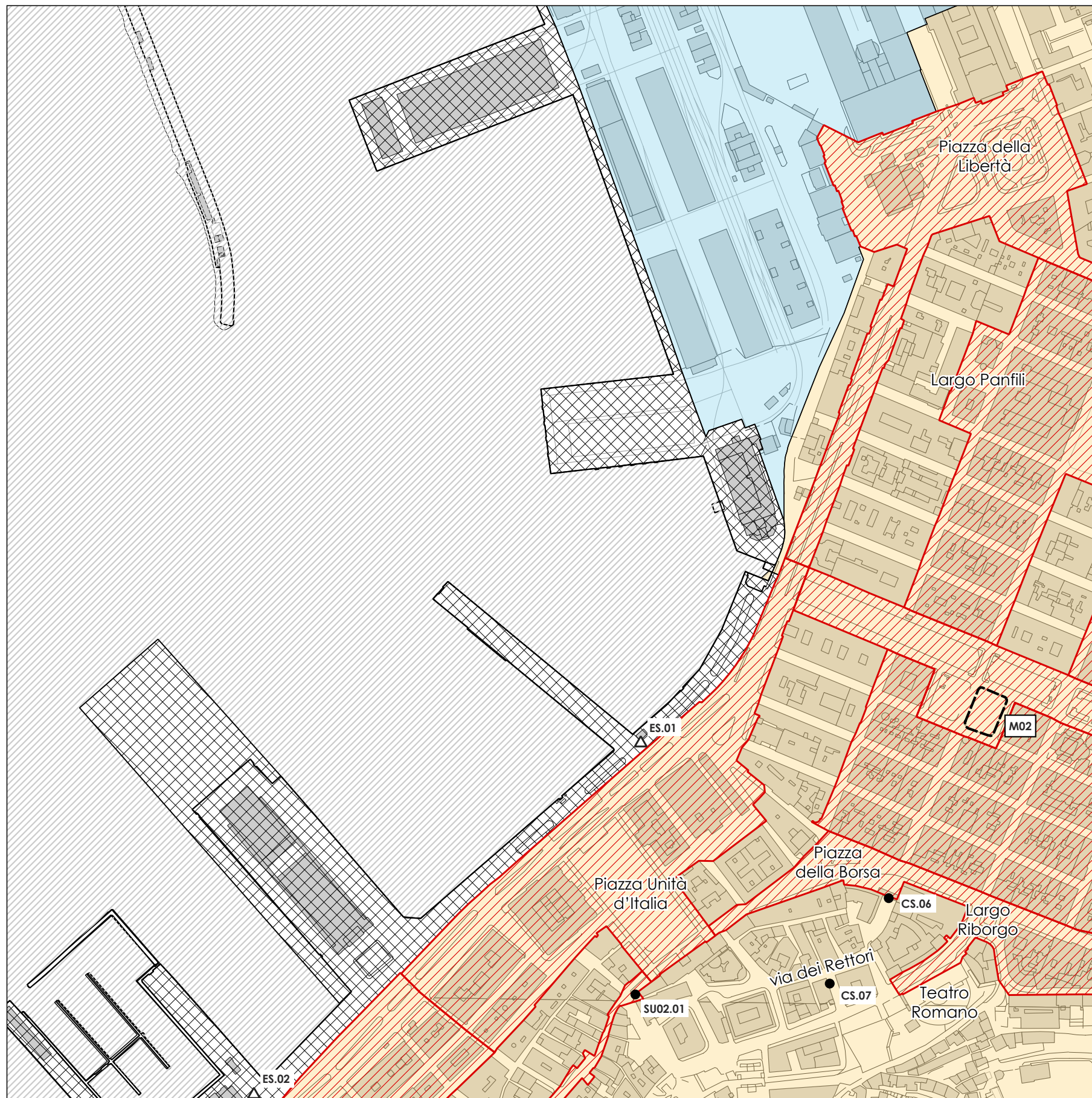
keymap interattiva

-  Ambito delle scene urbane
-  Ambito del centro storico e nuclei dei borghi carsici
-  Ambito del centro storico allargato
-  Ambito degli insediamenti
-  Proprietà demaniale
-  Mare
-  Progetto unitario
-  **AS.XX** Aree strategiche
-  **MX** Aree mercatali
-  **CS.XX** Chioschi - ambito del centro storico
-  **CSA.XX** Chioschi - ambito del centro storico allargato
-  **SUXX.XX** Chioschi - ambito delle scene urbane
-  **AI.XX** Chioschi - ambito degli insediamenti
-  **YY.XX** Chioschi - posizione transitoria
-  **AE.XX** Chioschi - altro ente
-  **ST.XX** Chioschi stagionali
-  **ES.XX** Chioschi stagionali - altro ente


















0 100 200 m



37

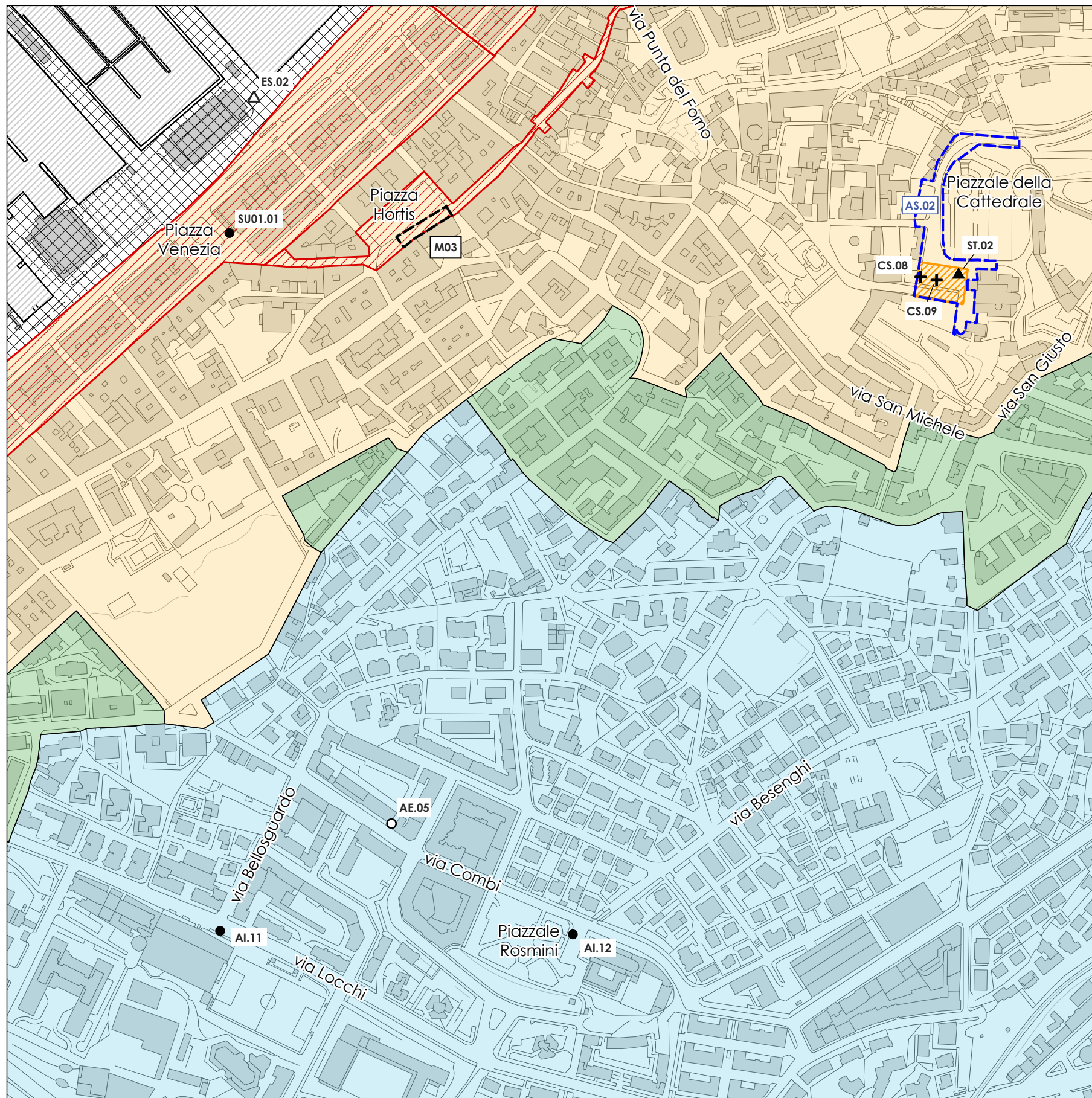


keymap interattiva


















-  Ambito delle scene urbane
-  Ambito del centro storico e nuclei dei borghi carsici
-  Ambito del centro storico allargato
-  Ambito degli insediamenti
-  Proprietà demaniale
-  Mare
-  Progetto unitario
-  **AS.XX** Aree strategiche
-  **MX** Aree mercatali
-  **CS.XX** Chioschi - ambito del centro storico
-  **CSA.XX** Chioschi - ambito del centro storico allargato
-  **SUXX.XX** Chioschi - ambito delle scene urbane
-  **AI.XX** Chioschi - ambito degli insediamenti
- +  **YY.XX** Chioschi - posizione transitoria
-  **AE.XX** Chioschi - altro ente
- ▲  **ST.XX** Chioschi stagionali
- △  **ES.XX** Chioschi stagionali - altro ente

0 100 200 m

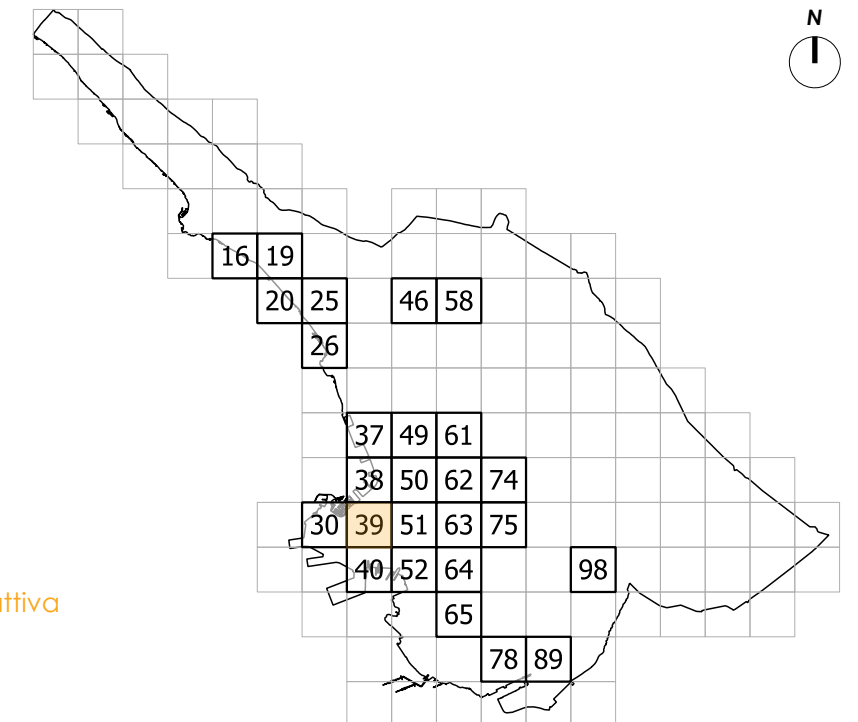


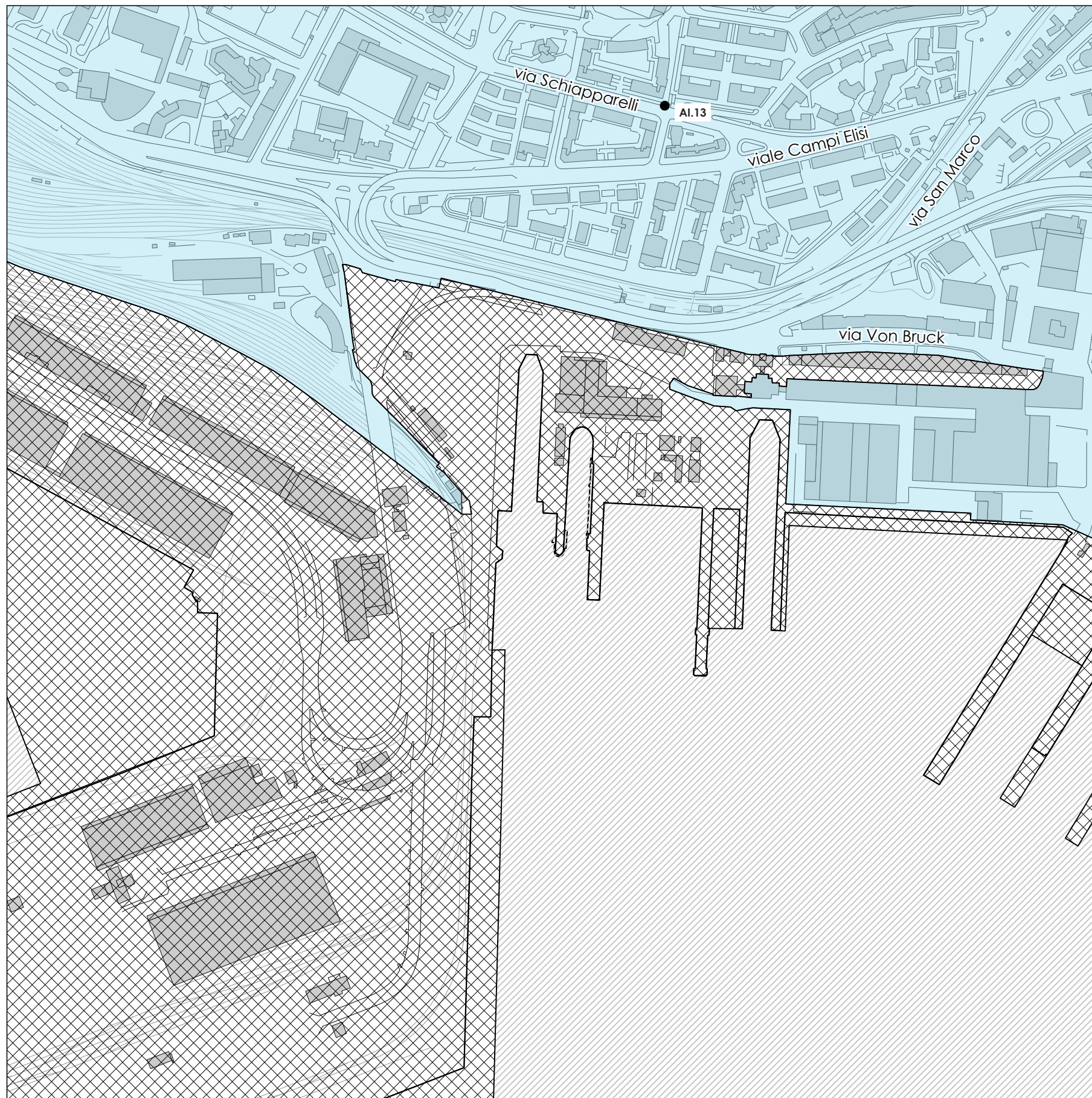


keymap interattiva


















-  Ambito delle scene urbane
-  Ambito del centro storico e nuclei dei borghi carsici
-  Ambito del centro storico allargato
-  Ambito degli insediamenti
-  Proprietà demaniale
-  Mare
-  Progetto unitario
-  **AS.XX** Aree strategiche
-  **MX** Aree mercatali
-  **CS.XX** Chioschi - ambito del centro storico
-  **CSA.XX** Chioschi - ambito del centro storico allargato
-  **SUXX.XX** Chioschi - ambito delle scene urbane
-  **AI.XX** Chioschi - ambito degli insediamenti
-  **YY.XX** Chioschi - posizione transitoria
-  **AE.XX** Chioschi - altro ente
-  **ST.XX** Chioschi stagionali
-  **ES.XX** Chioschi stagionali - altro ente

0 100 200 m

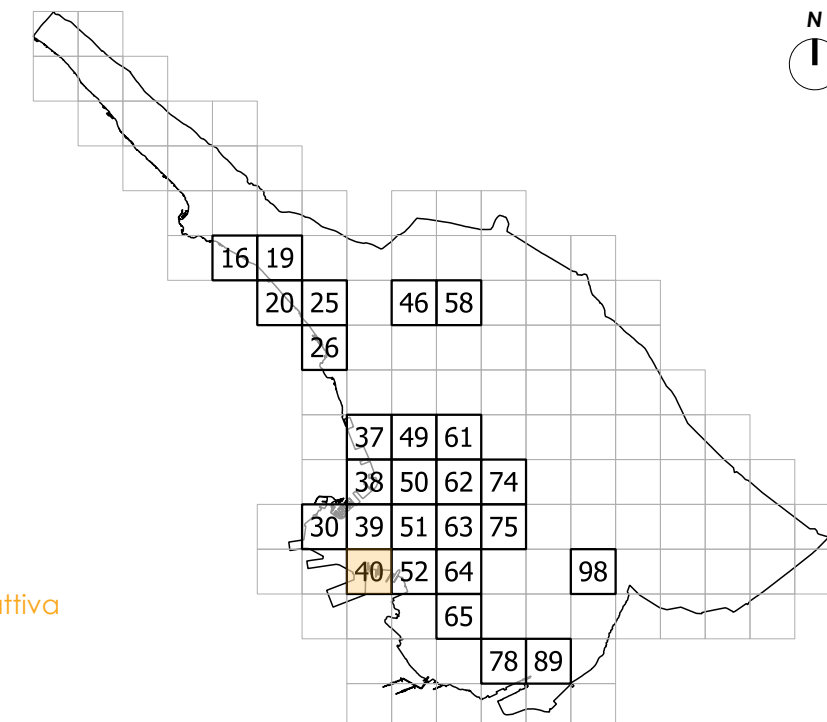




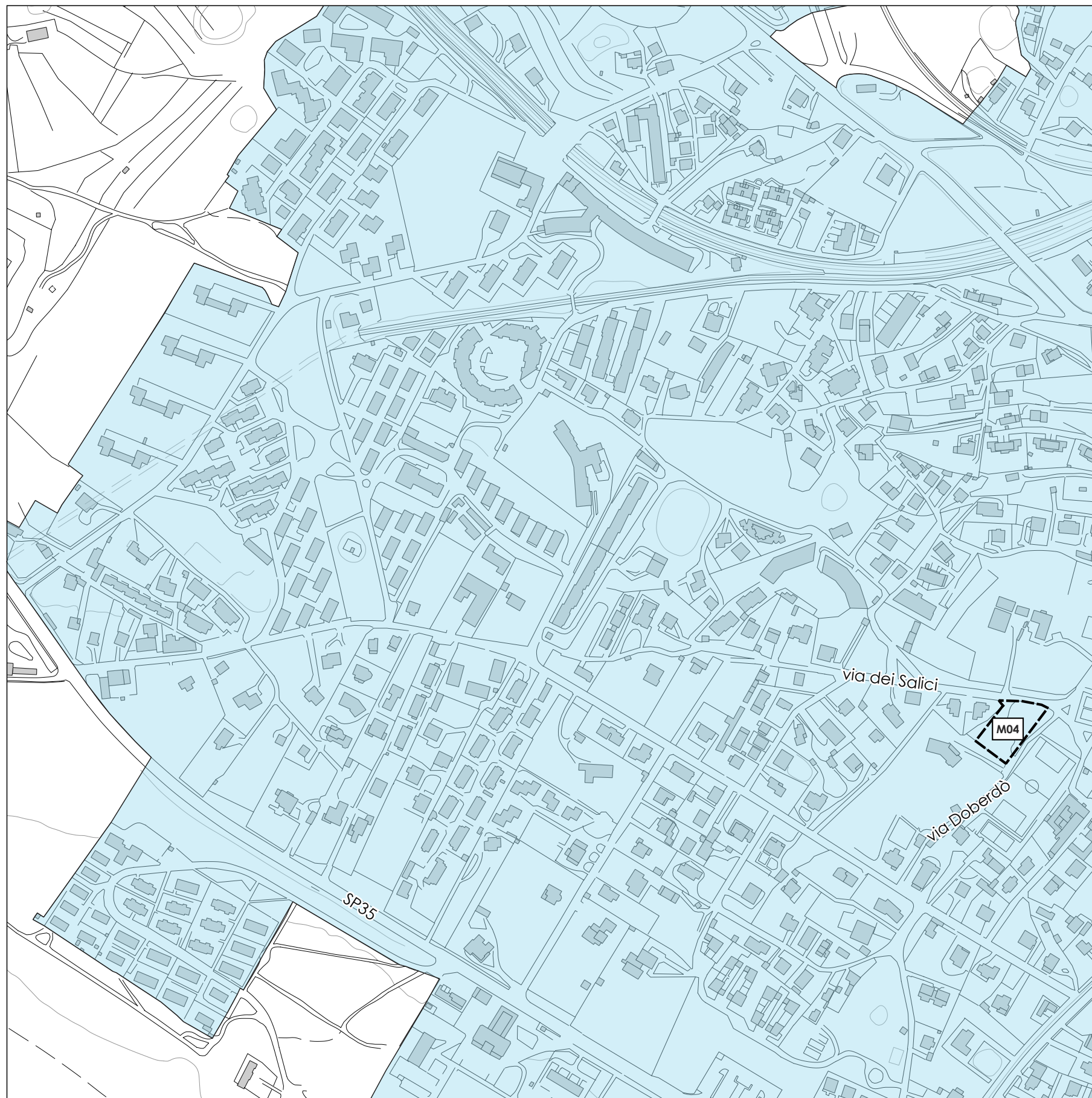
keymap interattiva

-  Ambito delle scene urbane
-  Ambito del centro storico e nuclei dei borghi carsici
-  Ambito del centro storico allargato
-  Ambito degli insediamenti
-  Proprietà demaniale
-  Mare
-  Progetto unitario
-  **AS.XX** Aree strategiche
-  **MX** Aree mercatali
-  **CS.XX** Chioschi - ambito del centro storico
-  **CSA.XX** Chioschi - ambito del centro storico allargato
-  **SUXX.XX** Chioschi - ambito delle scene urbane
-  **AI.XX** Chioschi - ambito degli insediamenti
-  **YY.XX** Chioschi - posizione transitoria
-  **AE.XX** Chioschi - altro ente
-  **ST.XX** Chioschi stagionali
-  **ES.XX** Chioschi stagionali - altro ente


















0 100 200 m



40

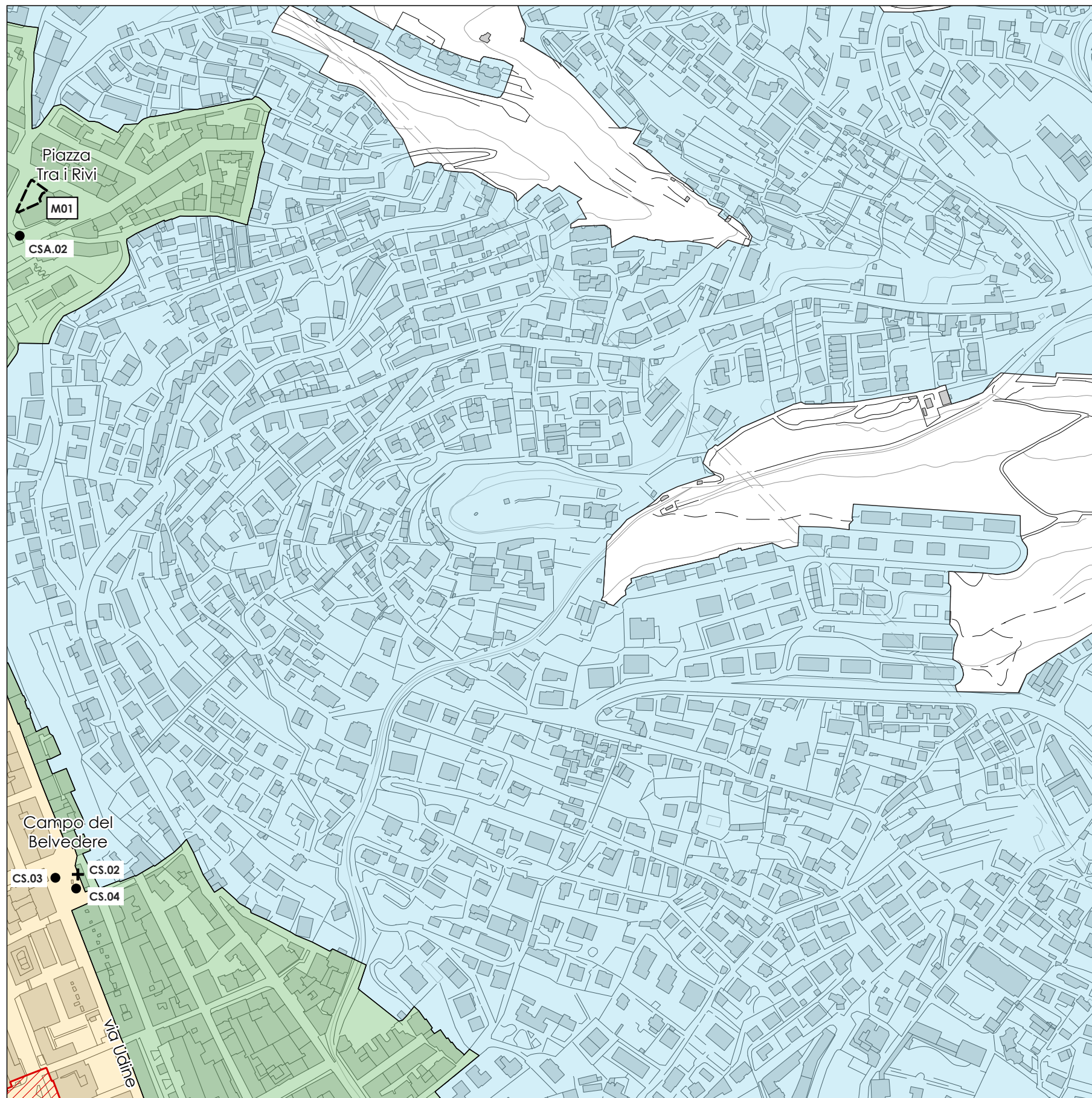


keymap interattiva


















-  Ambito delle scene urbane
-  Ambito del centro storico e nuclei dei borghi carsici
-  Ambito del centro storico allargato
-  Ambito degli insediamenti
-  Proprietà demaniale
-  Mare
-  Progetto unitario
-  **AS.XX** Aree strategiche
-  **MXX** Aree mercatali
-  **CS.XX** Chioschi - ambito del centro storico
-  **CSA.XX** Chioschi - ambito del centro storico allargato
-  **SUXX.XX** Chioschi - ambito delle scene urbane
-  **AI.XX** Chioschi - ambito degli insediamenti
- +  **YY.XX** Chioschi - posizione transitoria
-  **AE.XX** Chioschi - altro ente
- ▲  **ST.XX** Chioschi stagionali
- △  **ES.XX** Chioschi stagionali - altro ente

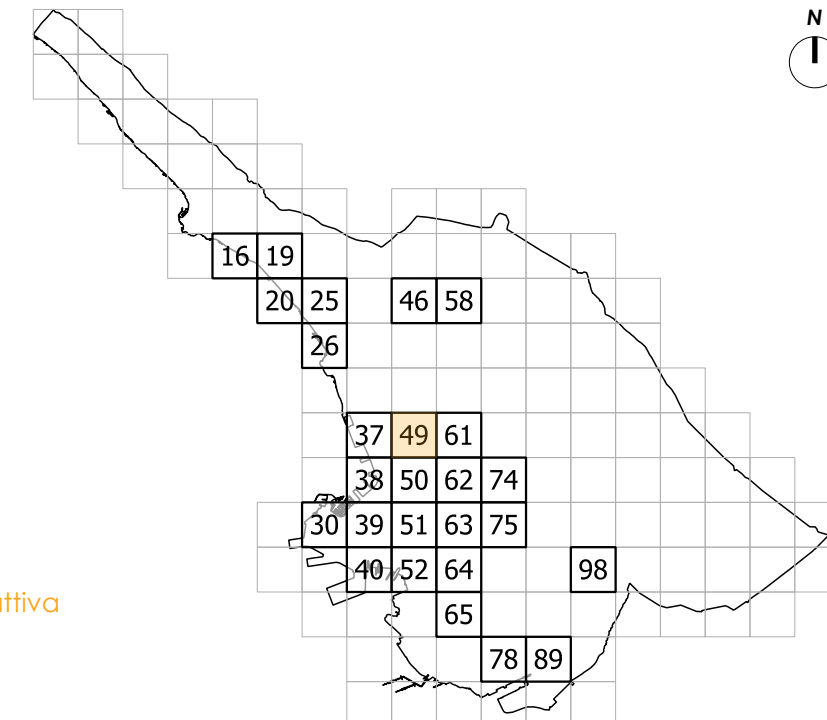
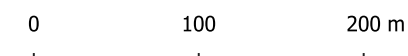
0 100 200 m

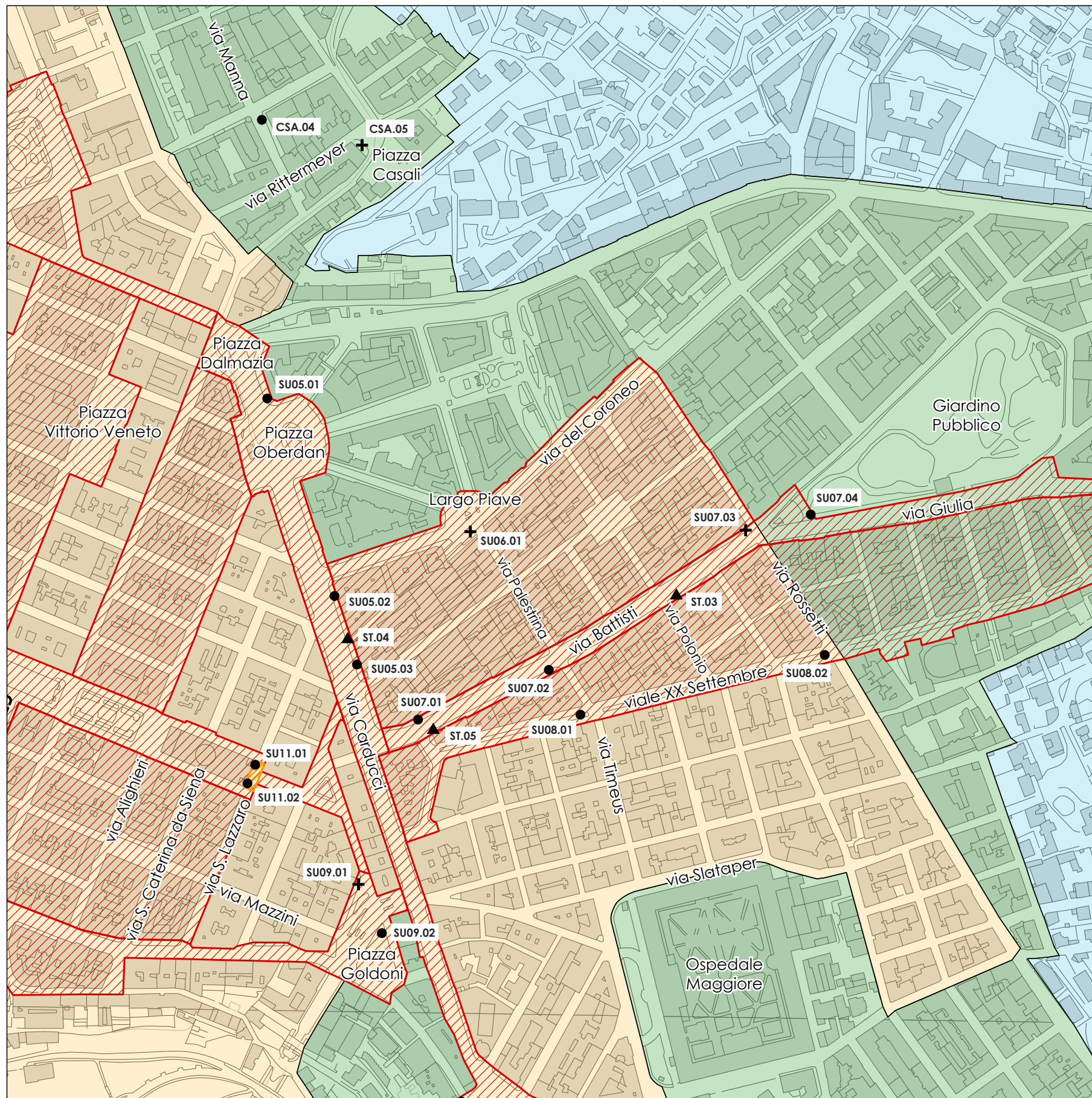





















keymap interattiva

-  Ambito delle scene urbane
-  Ambito del centro storico e nuclei dei borghi carsici
-  Ambito del centro storico allargato
-  Ambito degli insediamenti
-  Proprietà demaniale
-  Mare
-  Progetto unitario
-  **AS.XX** Aree strategiche
-  **MX** Aree mercatali
-  **CS.XX** Chioschi - ambito del centro storico
-  **CSA.XX** Chioschi - ambito del centro storico allargato
-  **SUXX.XX** Chioschi - ambito delle scene urbane
-  **AI.XX** Chioschi - ambito degli insediamenti
-  **YY.XX** Chioschi - posizione transitoria
-  **AE.XX** Chioschi - altro ente
-  **ST.XX** Chioschi stagionali
-  **ES.XX** Chioschi stagionali - altro ente

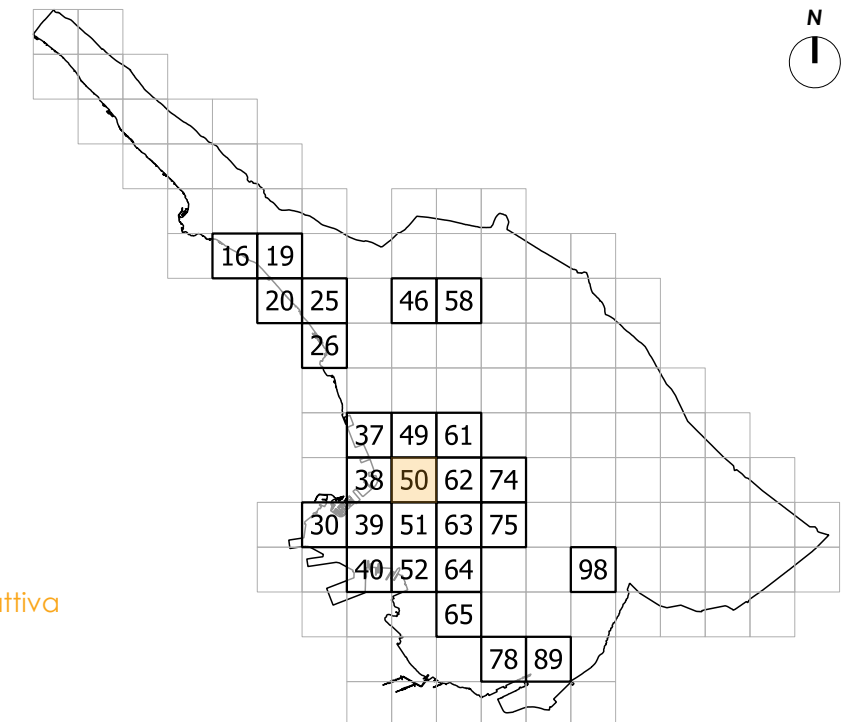




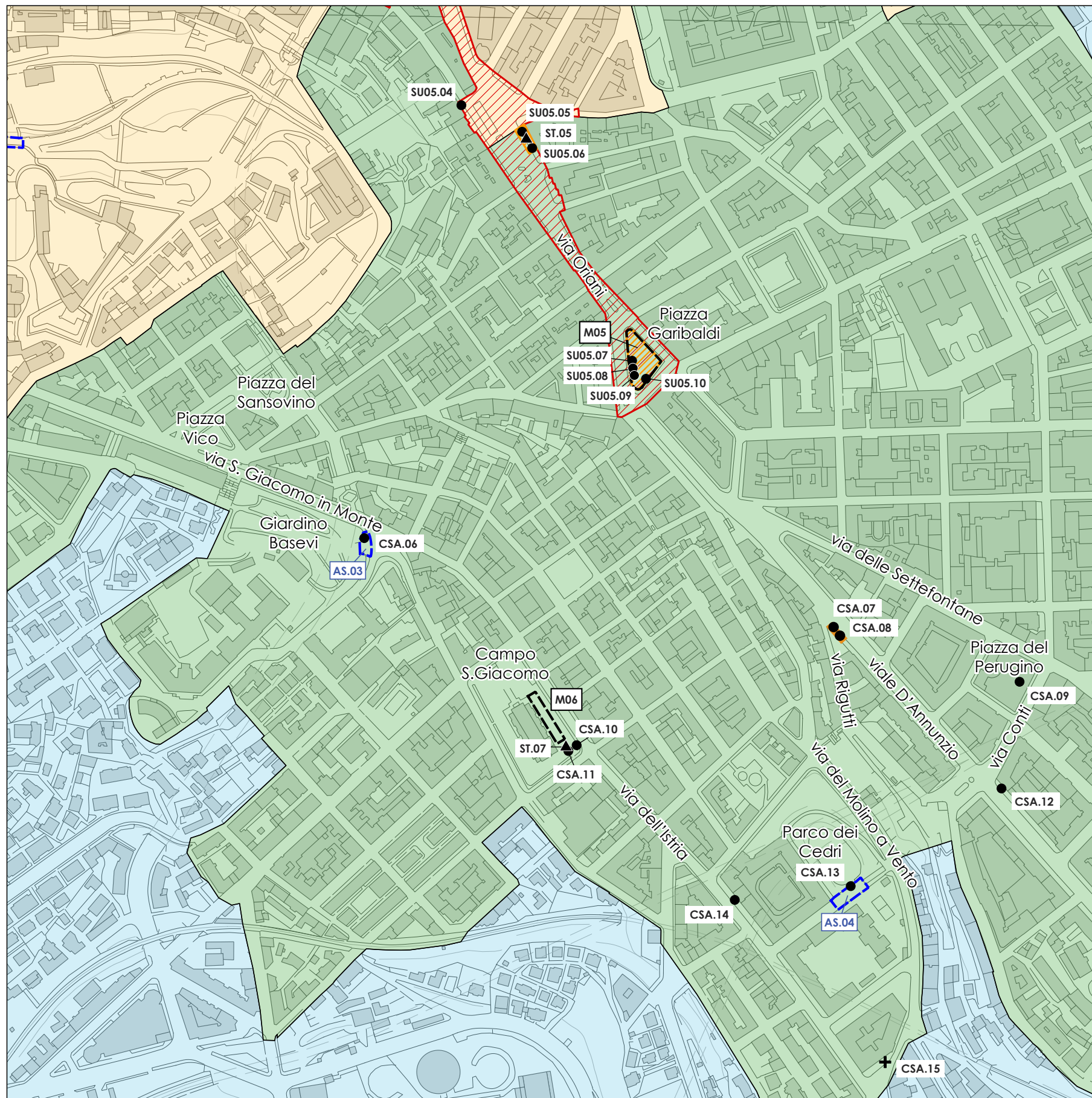
keymap interattiva

-  Ambito delle scene urbane
-  Ambito del centro storico e nuclei dei borghi carsici
-  Ambito del centro storico allargato
-  Ambito degli insediamenti
-  Proprietà demaniale
-  Mare
-  Progetto unitario
-  **AS.XX** Aree strategiche
-  **MXX** Aree mercatali
-  **CS.XX** Chioschi - ambito del centro storico
-  **CSA.XX** Chioschi - ambito del centro storico allargato
-  **SUXX.XX** Chioschi - ambito delle scene urbane
-  **AI.XX** Chioschi - ambito degli insediamenti
-  **YY.XX** Chioschi - posizione transitoria
-  **AE.XX** Chioschi - altro ente
-  **ST.XX** Chioschi stagionali
-  **ES.XX** Chioschi stagionali - altro ente


















0 100 200 m

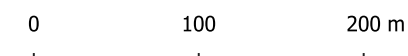


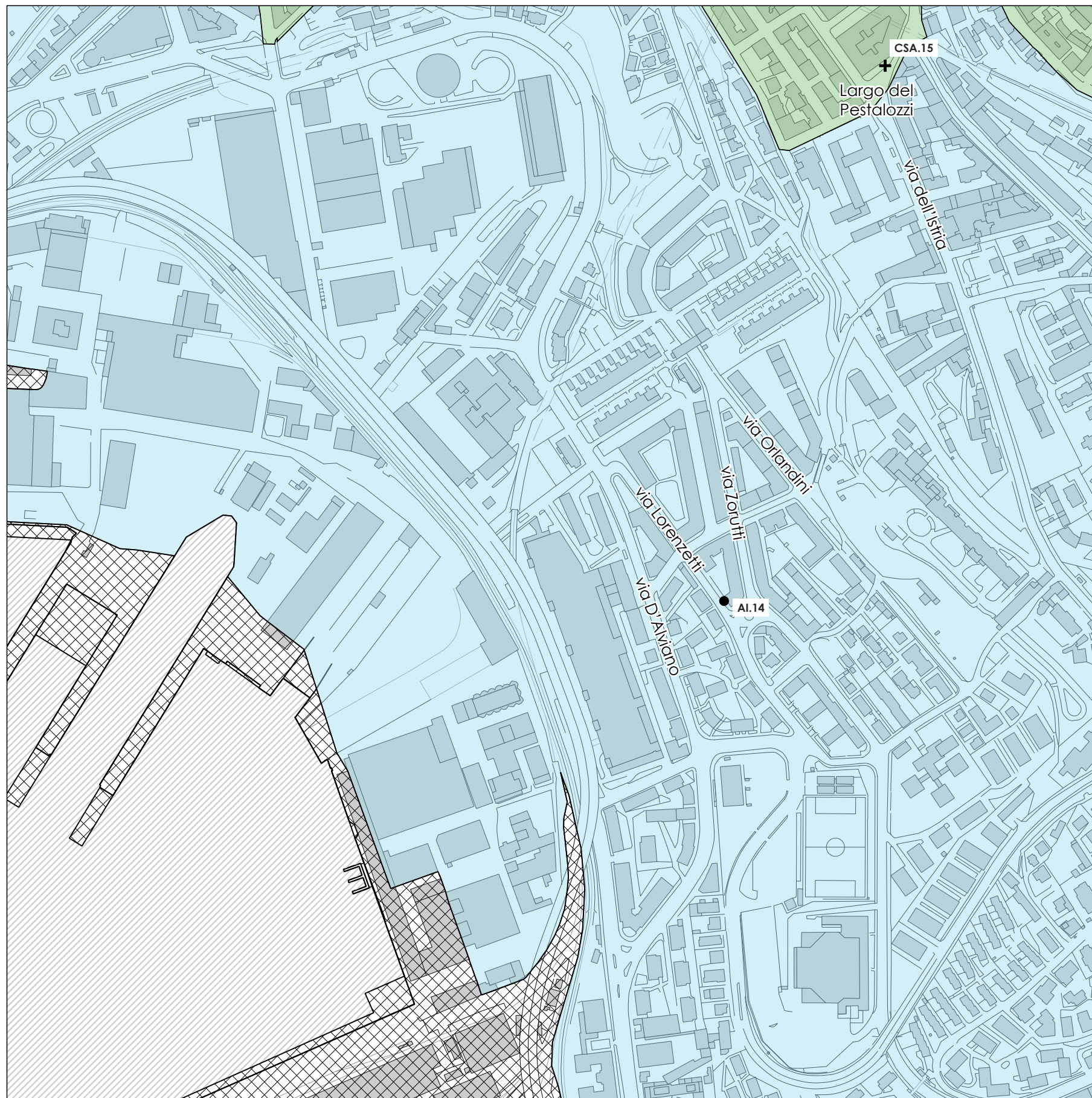
50




















keymap interattiva

-  Ambito delle scene urbane
-  Ambito del centro storico e nuclei dei borghi carsici
-  Ambito del centro storico allargato
-  Ambito degli insediamenti
-  Proprietà demaniale
-  Mare
-  Progetto unitario
-  **AS.XX** Aree strategiche
-  **MXX** Aree mercatali
-  **CS.XX** Chioschi - ambito del centro storico
-  **CSA.XX** Chioschi - ambito del centro storico allargato
-  **SUXX.XX** Chioschi - ambito delle scene urbane
-  **AI.XX** Chioschi - ambito degli insediamenti
-  **YY.XX** Chioschi - posizione transitoria
-  **AE.XX** Chioschi - altro ente
-  **ST.XX** Chioschi stagionali
-  **ES.XX** Chioschi stagionali - altro ente

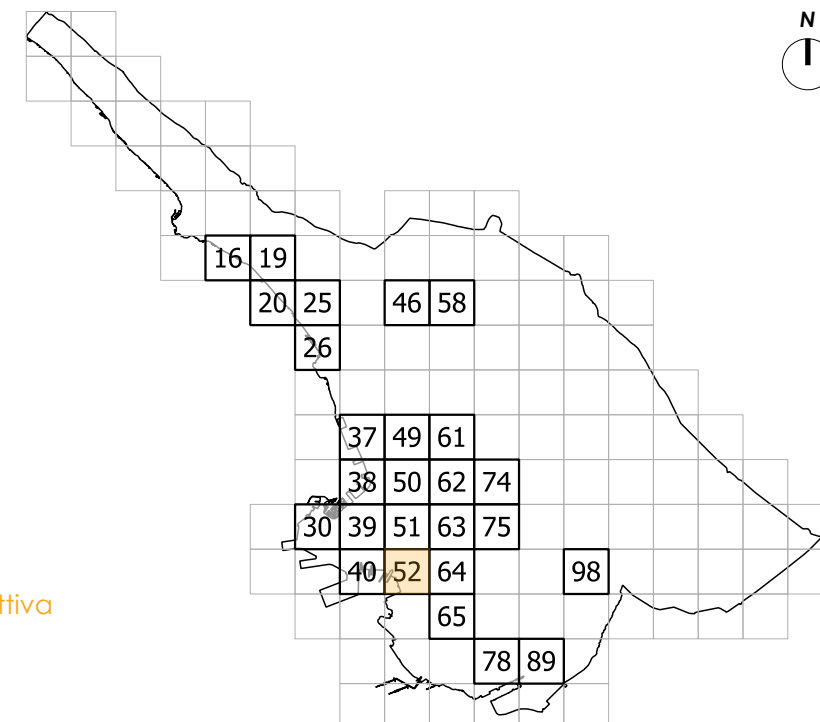




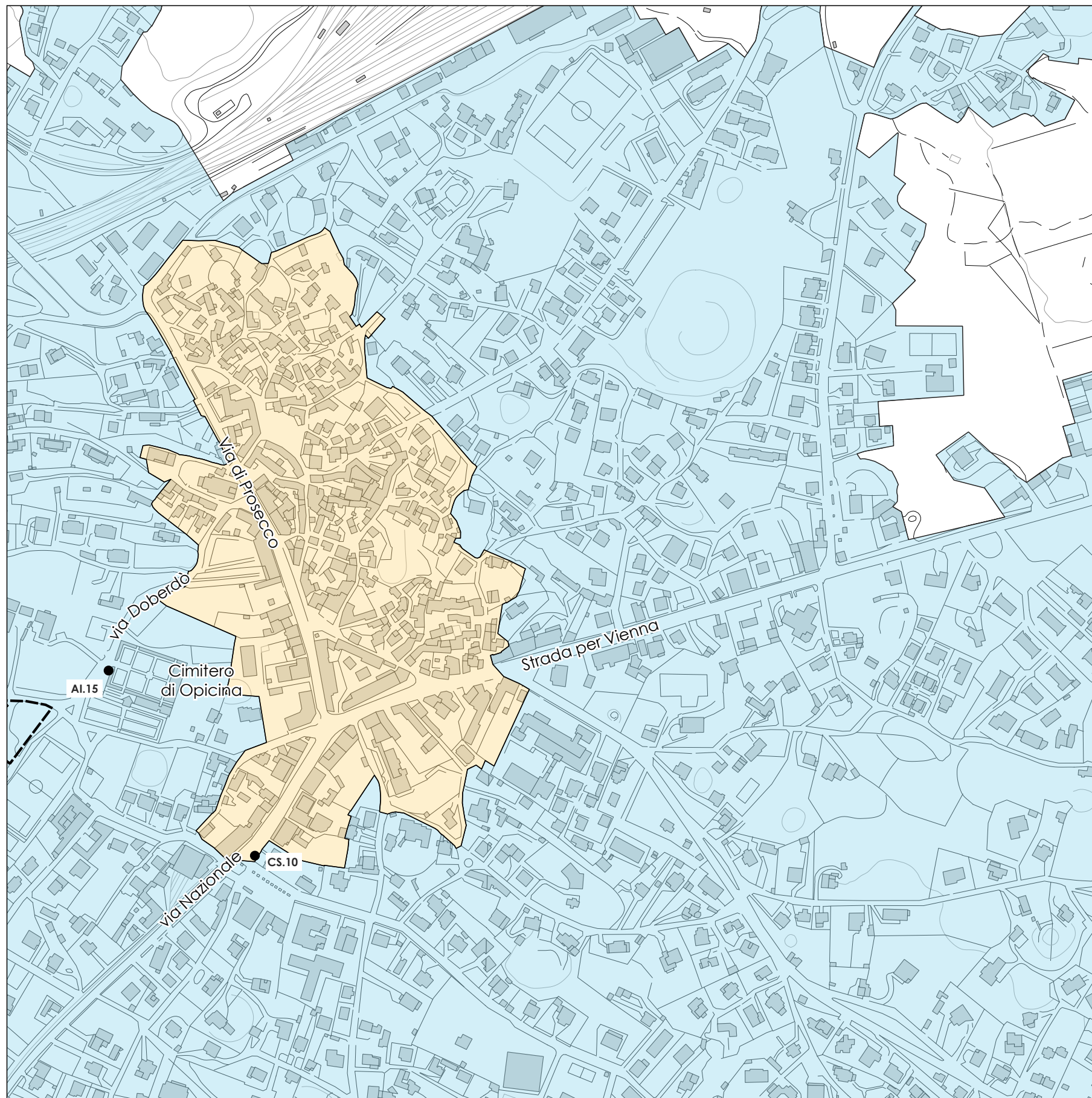
keymap interattiva

-  Ambito delle scene urbane
-  Ambito del centro storico e nuclei dei borghi carsici
-  Ambito del centro storico allargato
-  Ambito degli insediamenti
-  Proprietà demaniale
-  Mare
-  Progetto unitario
-  **AS.XX** Aree strategiche
-  **MX** Aree mercatali
-  **CS.XX** Chioschi - ambito del centro storico
-  **CSA.XX** Chioschi - ambito del centro storico allargato
-  **SUXX.XX** Chioschi - ambito delle scene urbane
-  **AI.XX** Chioschi - ambito degli insediamenti
- +  **YY.XX** Chioschi - posizione transitoria
-  **AE.XX** Chioschi - altro ente
- ▲  **ST.XX** Chioschi stagionali
- △  **ES.XX** Chioschi stagionali - altro ente


















0 100 200 m

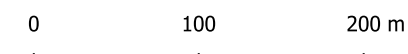


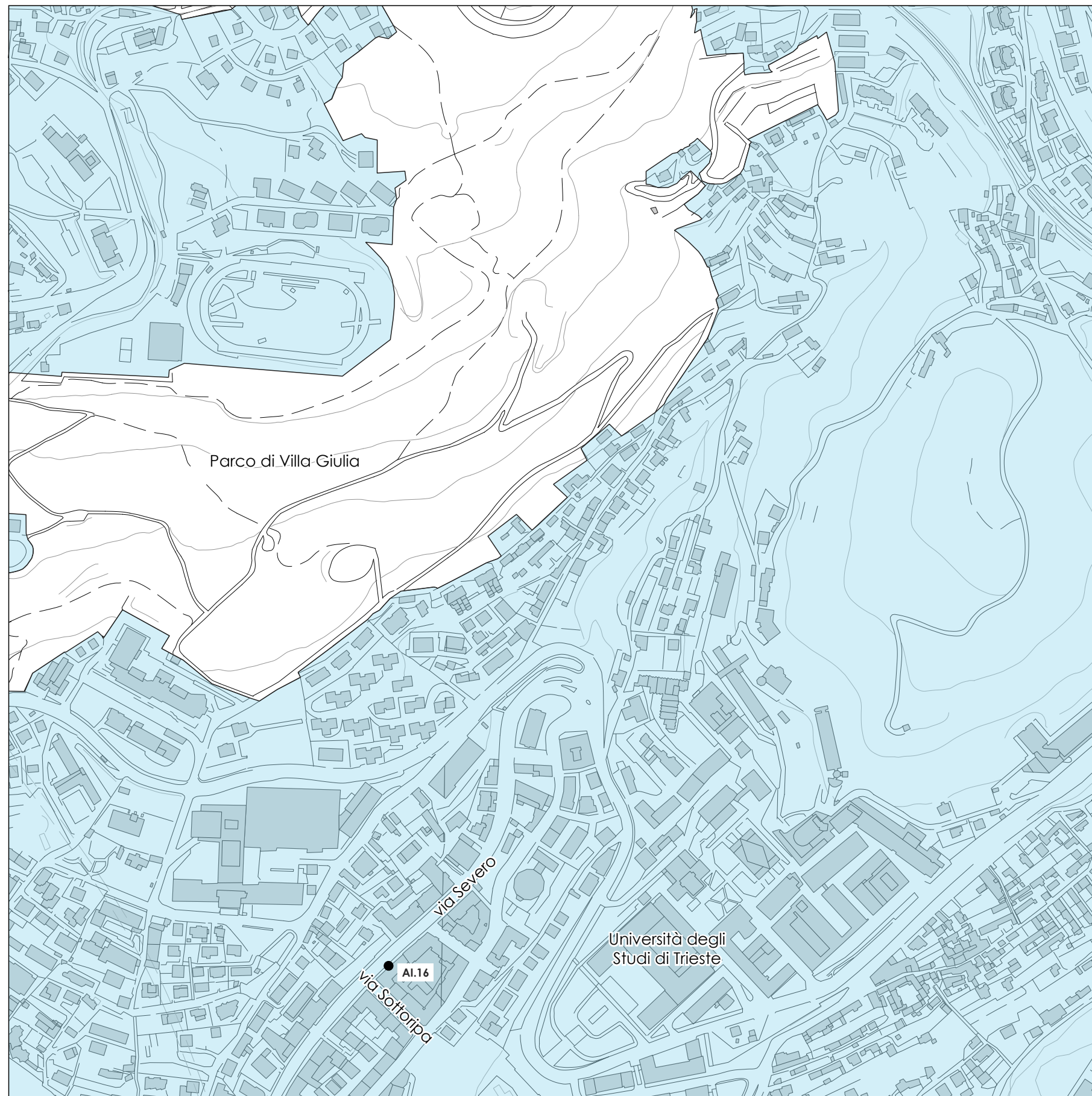
52




















keymap interattiva

-  Ambito delle scene urbane
-  Ambito del centro storico e nuclei dei borghi carsici
-  Ambito del centro storico allargato
-  Ambito degli insediamenti
-  Proprietà demaniale
-  Mare
-  Progetto unitario
-  **AS.XX** Aree strategiche
-  **MXX** Aree mercatali
-  **CS.XX** Chioschi - ambito del centro storico
-  **CSA.XX** Chioschi - ambito del centro storico allargato
-  **SUXX.XX** Chioschi - ambito delle scene urbane
-  **AI.XX** Chioschi - ambito degli insediamenti
-  **YY.XX** Chioschi - posizione transitoria
-  **AE.XX** Chioschi - altro ente
-  **ST.XX** Chioschi stagionali
-  **ES.XX** Chioschi stagionali - altro ente





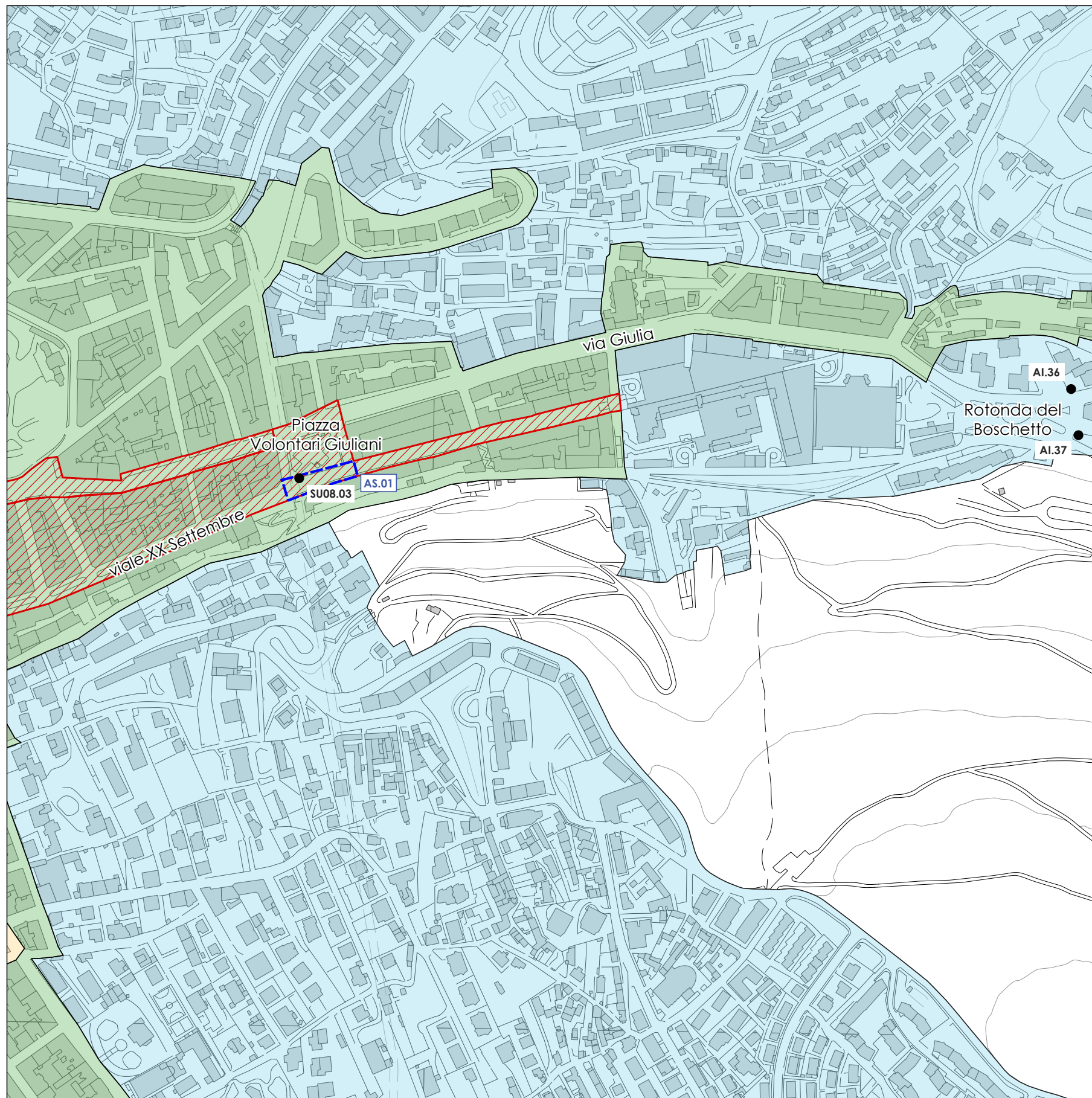
keymap interattiva

-  Ambito delle scene urbane
-  Ambito del centro storico e nuclei dei borghi carsici
-  Ambito del centro storico allargato
-  Ambito degli insediamenti
-  Proprietà demaniale
-  Mare
-  Progetto unitario
-  **AS.XX** Aree strategiche
-  **MX** Aree mercatali
-  **CS.XX** Chioschi - ambito del centro storico
-  **CSA.XX** Chioschi - ambito del centro storico allargato
-  **SUXX.XX** Chioschi - ambito delle scene urbane
-  **AI.XX** Chioschi - ambito degli insediamenti
- +  **YY.XX** Chioschi - posizione transitoria
-  **AE.XX** Chioschi - altro ente
- ▲  **ST.XX** Chioschi stagionali
- △  **ES.XX** Chioschi stagionali - altro ente


















0 100 200 m



61



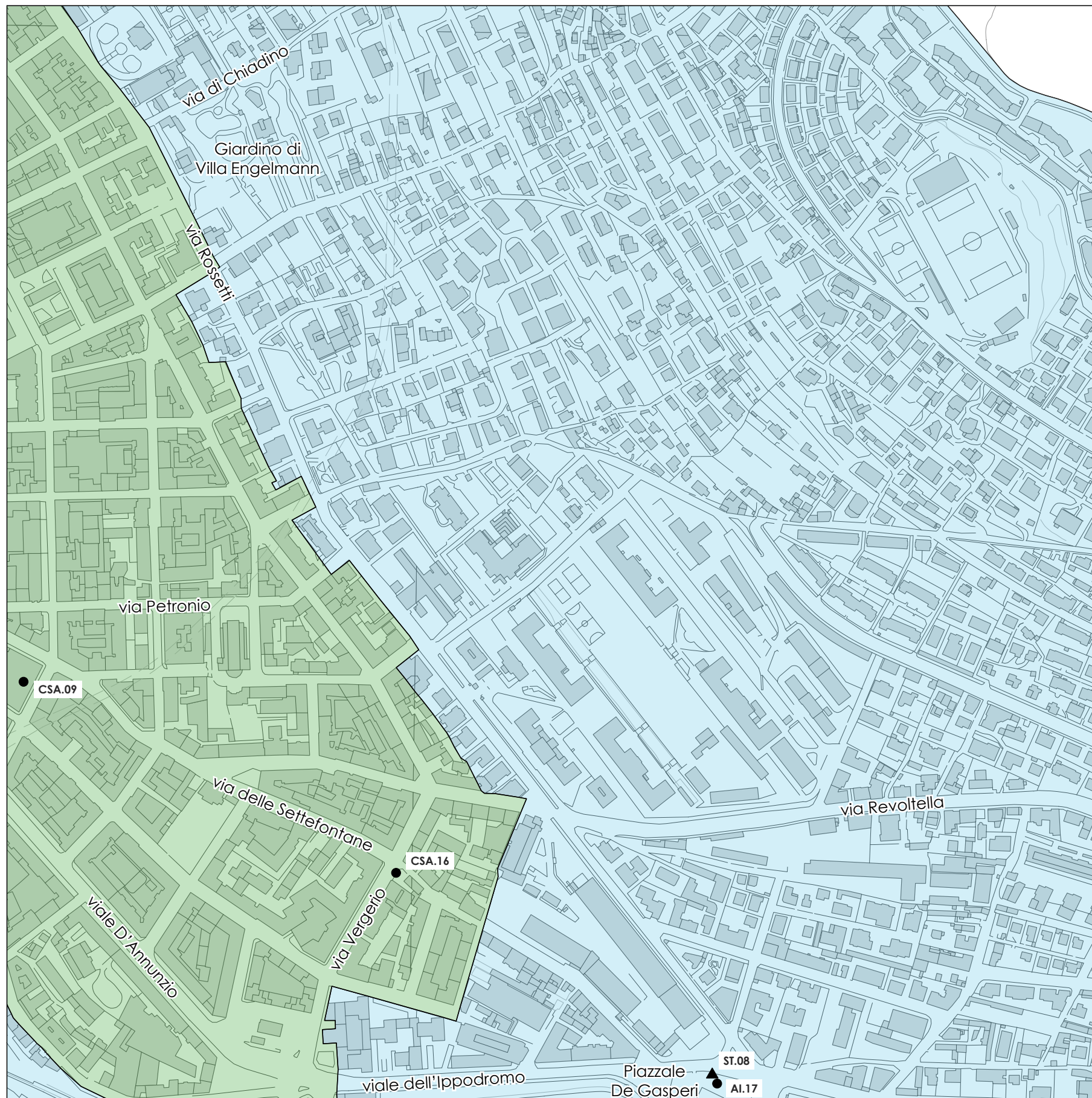
keymap interattiva

-  Ambito delle scene urbane
-  Ambito del centro storico e nuclei dei borghi carsici
-  Ambito del centro storico allargato
-  Ambito degli insediamenti
-  Proprietà demaniale
-  Mare
-  Progetto unitario
-  **AS.XX** Aree strategiche
-  **MX** Aree mercatali
-  **CS.XX** Chioschi - ambito del centro storico
-  **CSA.XX** Chioschi - ambito del centro storico allargato
-  **SUXX.XX** Chioschi - ambito delle scene urbane
-  **AI.XX** Chioschi - ambito degli insediamenti
- +  **YY.XX** Chioschi - posizione transitoria
-  **AE.XX** Chioschi - altro ente
- ▲  **ST.XX** Chioschi stagionali
- △  **ES.XX** Chioschi stagionali - altro ente

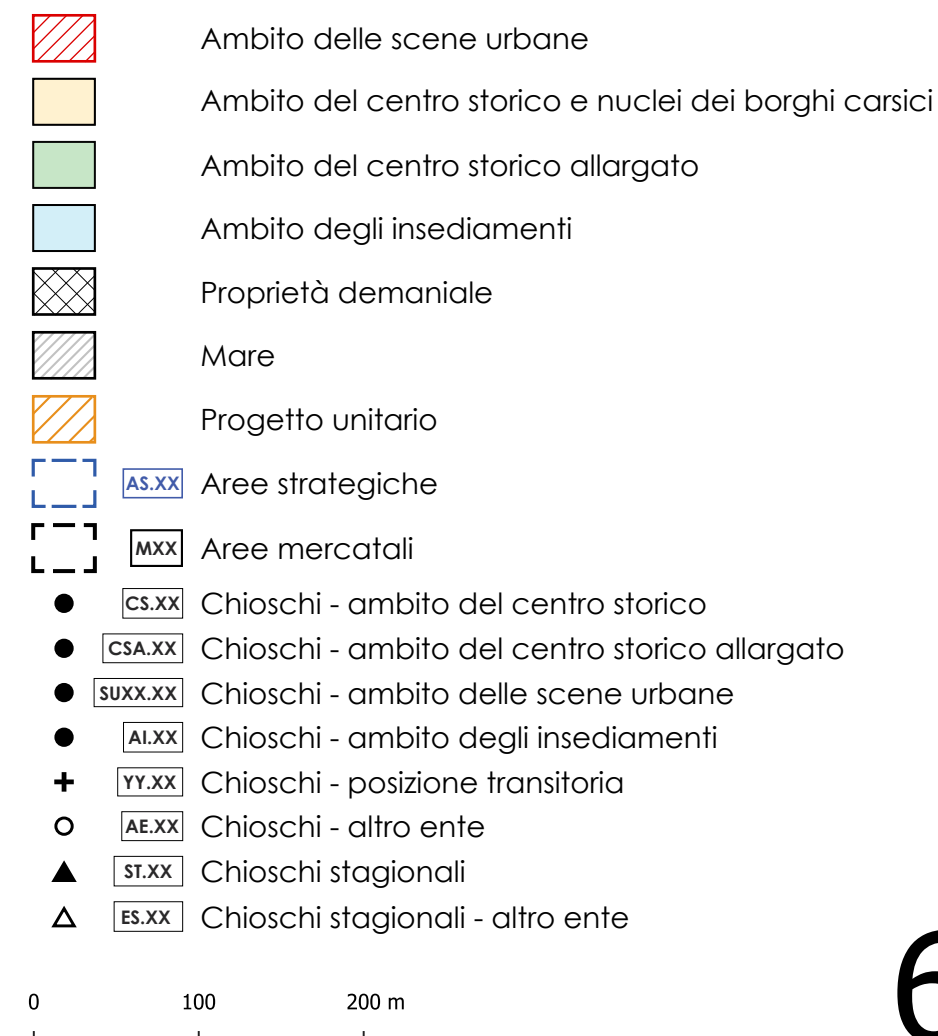
0 100 200 m

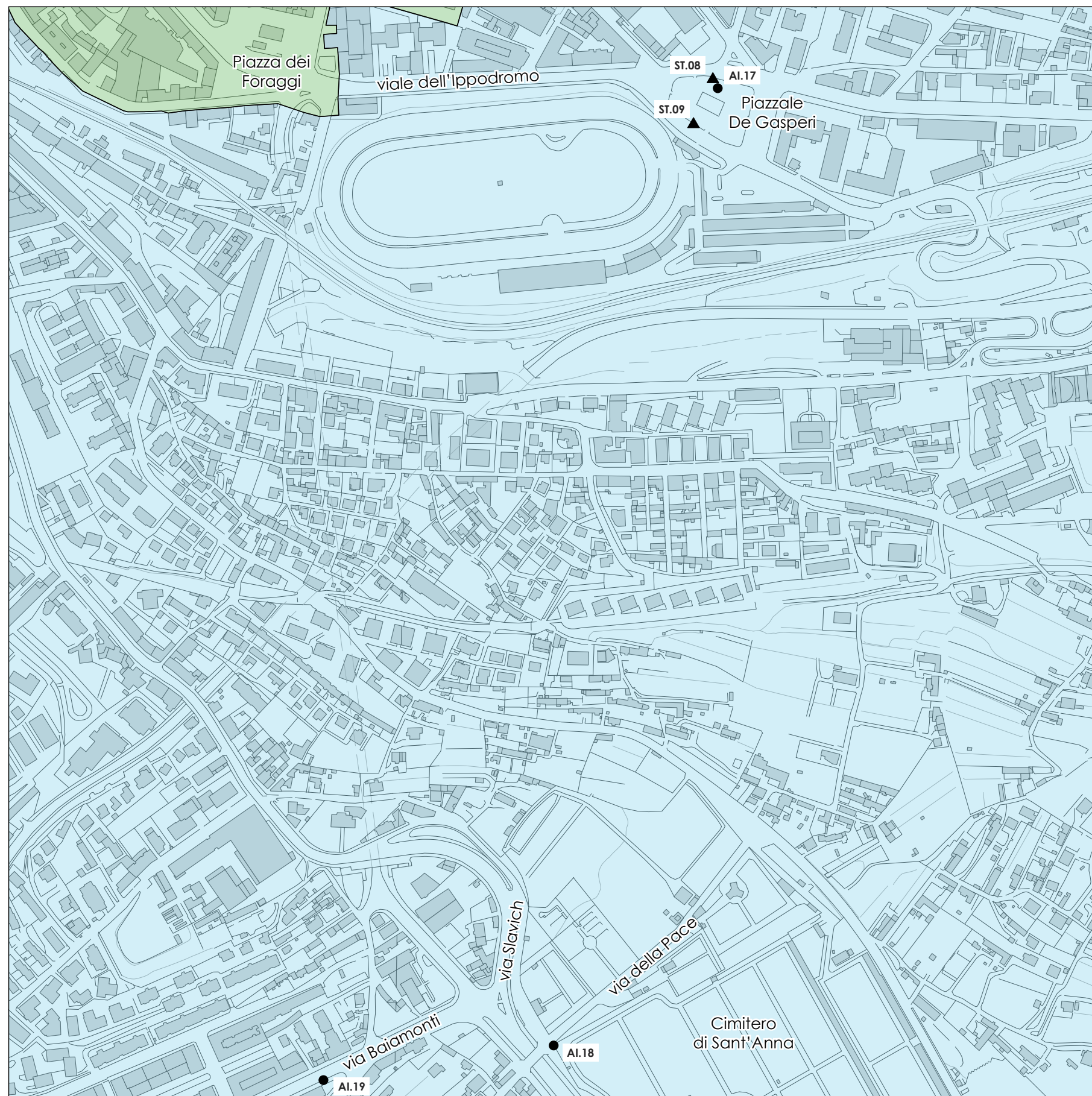


62




















keymap interattiva





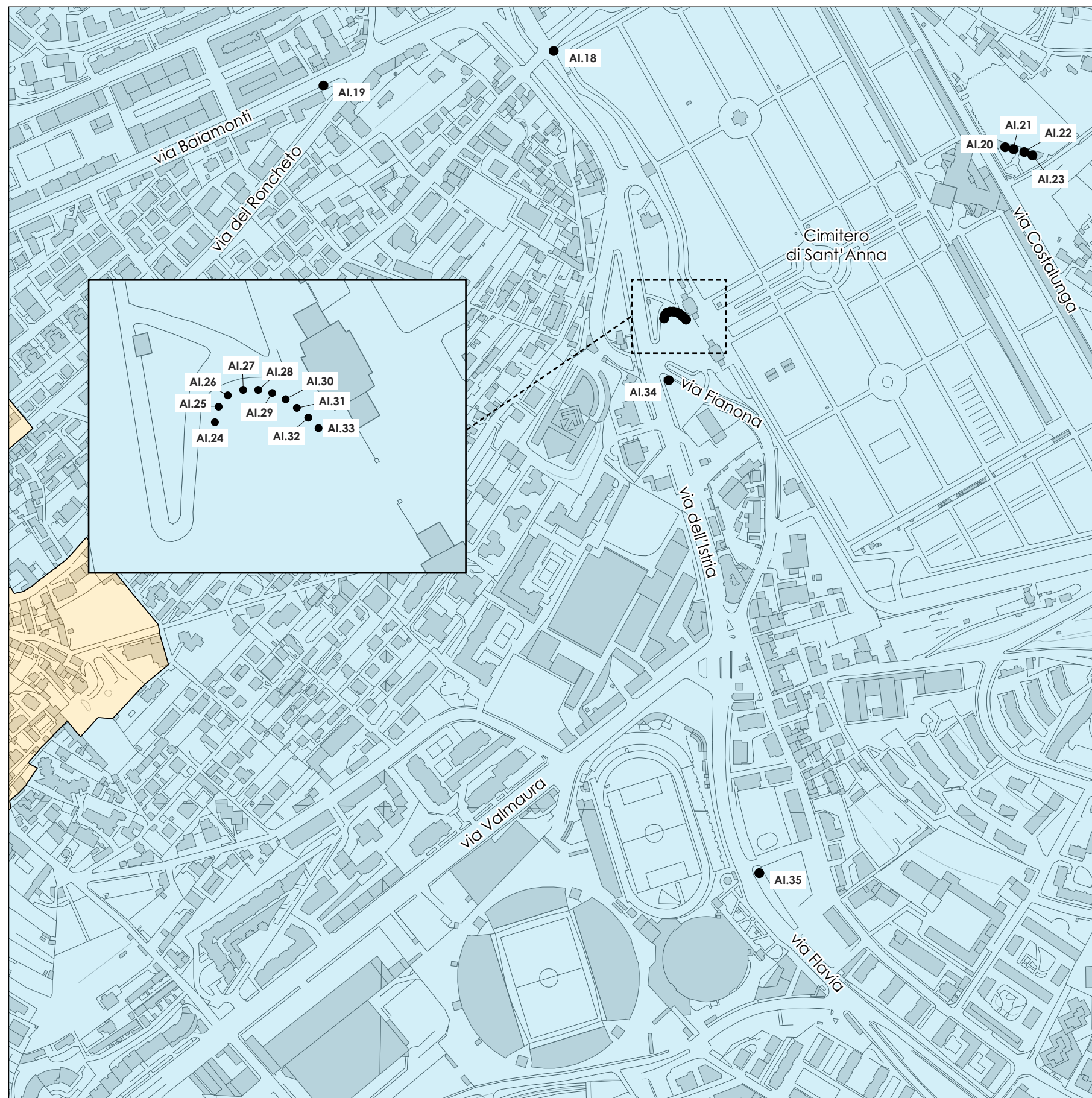
keymap interattiva

-  Ambito delle scene urbane
-  Ambito del centro storico e nuclei dei borghi carsici
-  Ambito del centro storico allargato
-  Ambito degli insediamenti
-  Proprietà demaniale
-  Mare
-  Progetto unitario
-  **AS.XX** Aree strategiche
-  **MX** Aree mercatali
-  **CS.XX** Chioschi - ambito del centro storico
-  **CSA.XX** Chioschi - ambito del centro storico allargato
-  **SUXX.XX** Chioschi - ambito delle scene urbane
-  **AI.XX** Chioschi - ambito degli insediamenti
-  **YY.XX** Chioschi - posizione transitoria
-  **AE.XX** Chioschi - altro ente
-  **ST.XX** Chioschi stagionali
-  **ES.XX** Chioschi stagionali - altro ente


















0 100 200 m



64



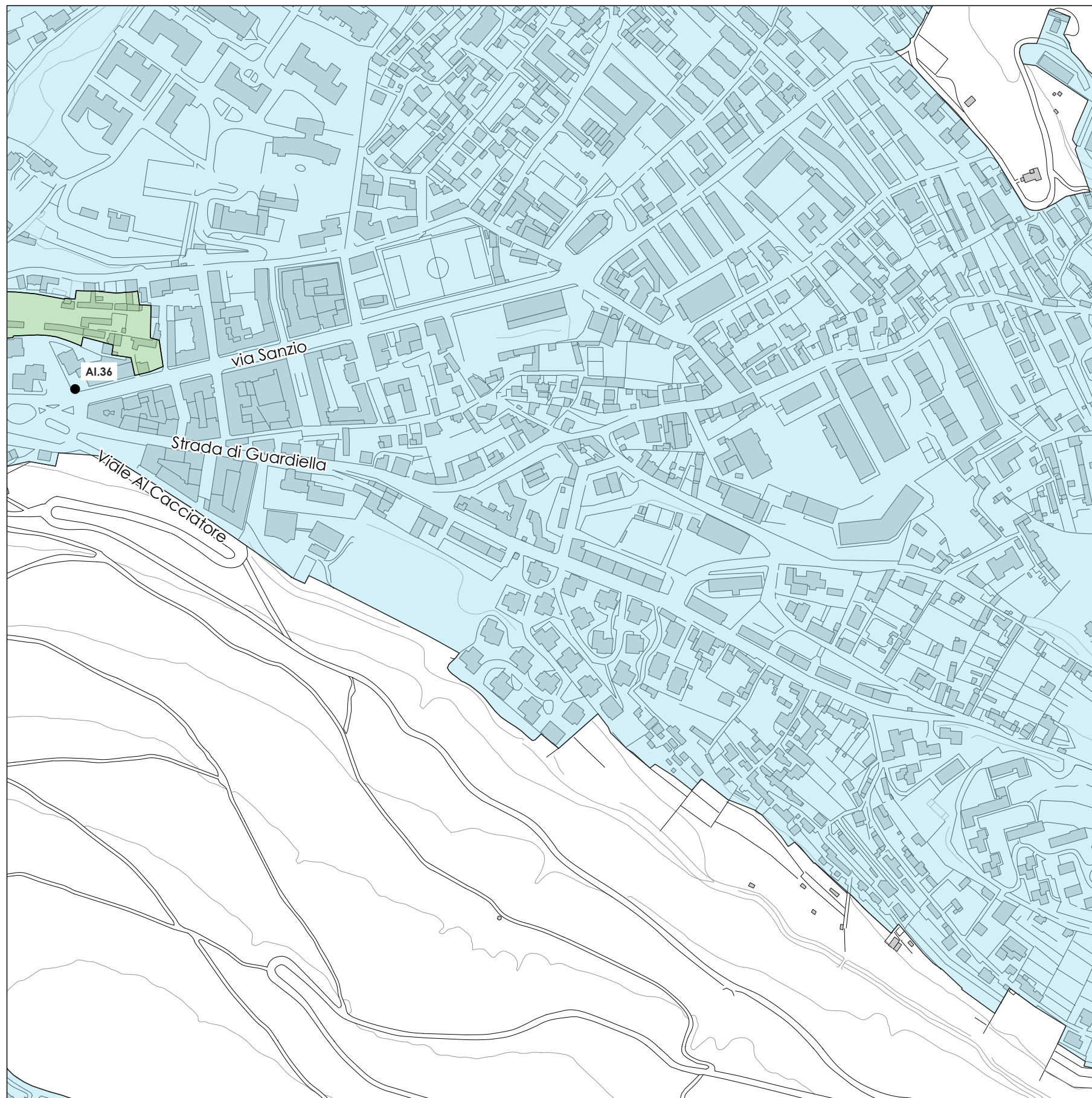
keymap interattiva

-  Ambito delle scene urbane
-  Ambito del centro storico e nuclei dei borghi carsici
-  Ambito del centro storico allargato
-  Ambito degli insediamenti
-  Proprietà demaniale
-  Mare
-  Progetto unitario
-  **AS.XX** Aree strategiche
-  **MX** Aree mercatali
-  **CS.XX** Chioschi - ambito del centro storico
-  **CSA.XX** Chioschi - ambito del centro storico allargato
-  **SUXX.XX** Chioschi - ambito delle scene urbane
-  **AI.XX** Chioschi - ambito degli insediamenti
-  **YY.XX** Chioschi - posizione transitoria
-  **AE.XX** Chioschi - altro ente
-  **ST.XX** Chioschi stagionali
-  **ES.XX** Chioschi stagionali - altro ente


















0 100 200 m



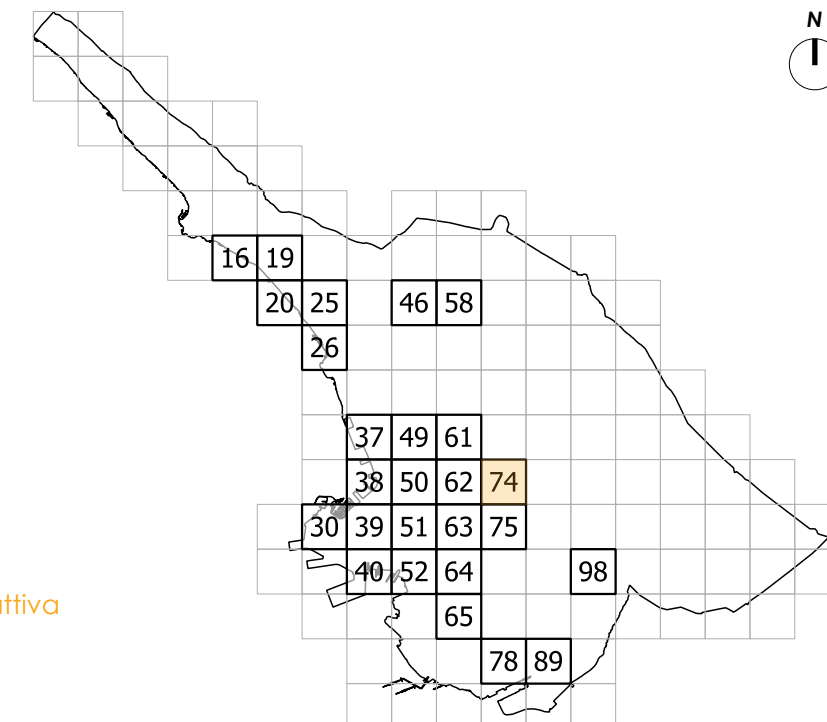
65



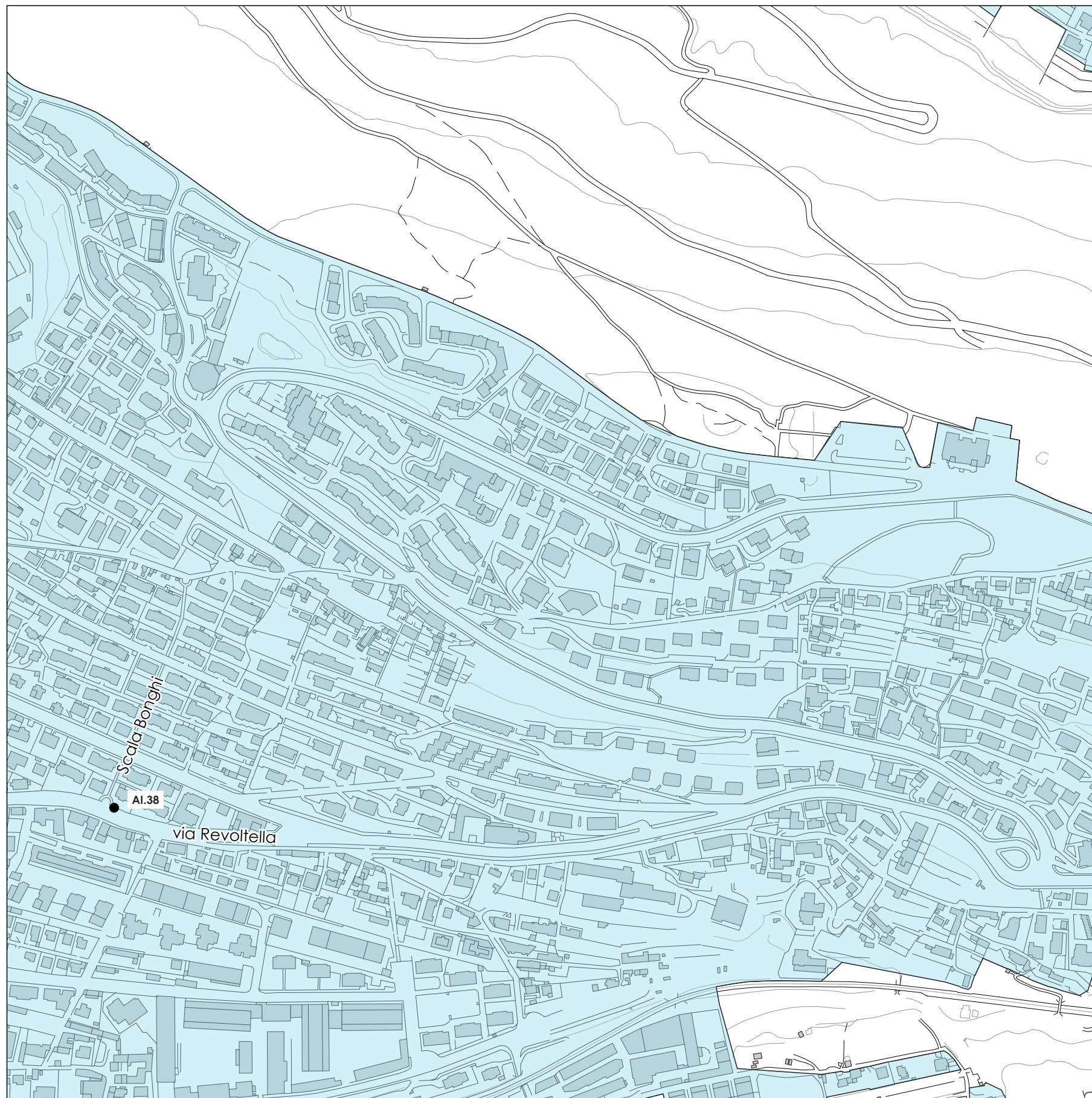
keymap interattiva

-  Ambito delle scene urbane
-  Ambito del centro storico e nuclei dei borghi carsici
-  Ambito del centro storico allargato
-  Ambito degli insediamenti
-  Proprietà demaniale
-  Mare
-  Progetto unitario
-  **AS.XX** Aree strategiche
-  **MX** Aree mercatali
-  **CS.XX** Chioschi - ambito del centro storico
-  **CSA.XX** Chioschi - ambito del centro storico allargato
-  **SUXX.XX** Chioschi - ambito delle scene urbane
-  **AI.XX** Chioschi - ambito degli insediamenti
- +  **YY.XX** Chioschi - posizione transitoria
-  **AE.XX** Chioschi - altro ente
- ▲  **ST.XX** Chioschi stagionali
- △  **ES.XX** Chioschi stagionali - altro ente


















0 100 200 m



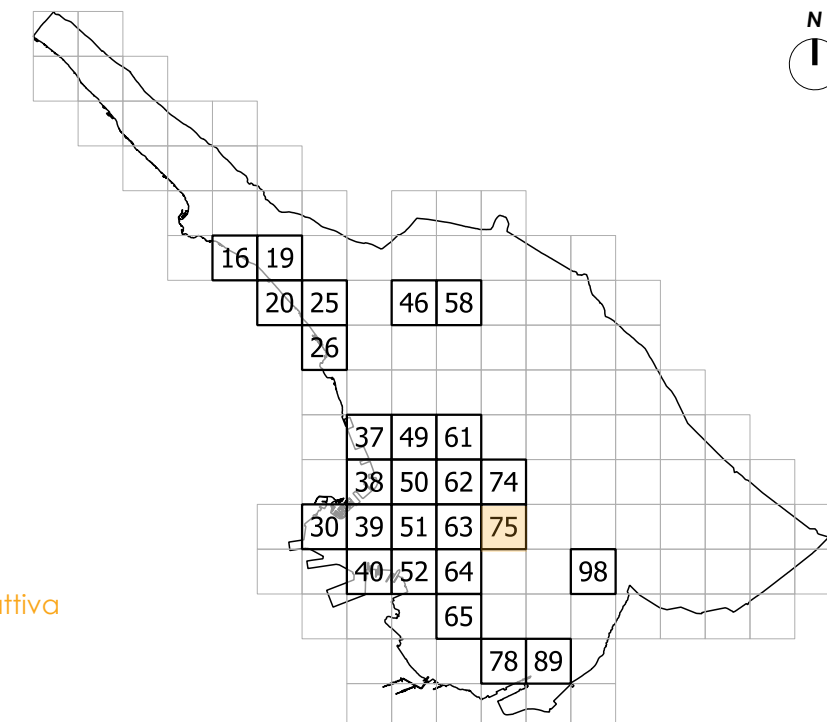
74



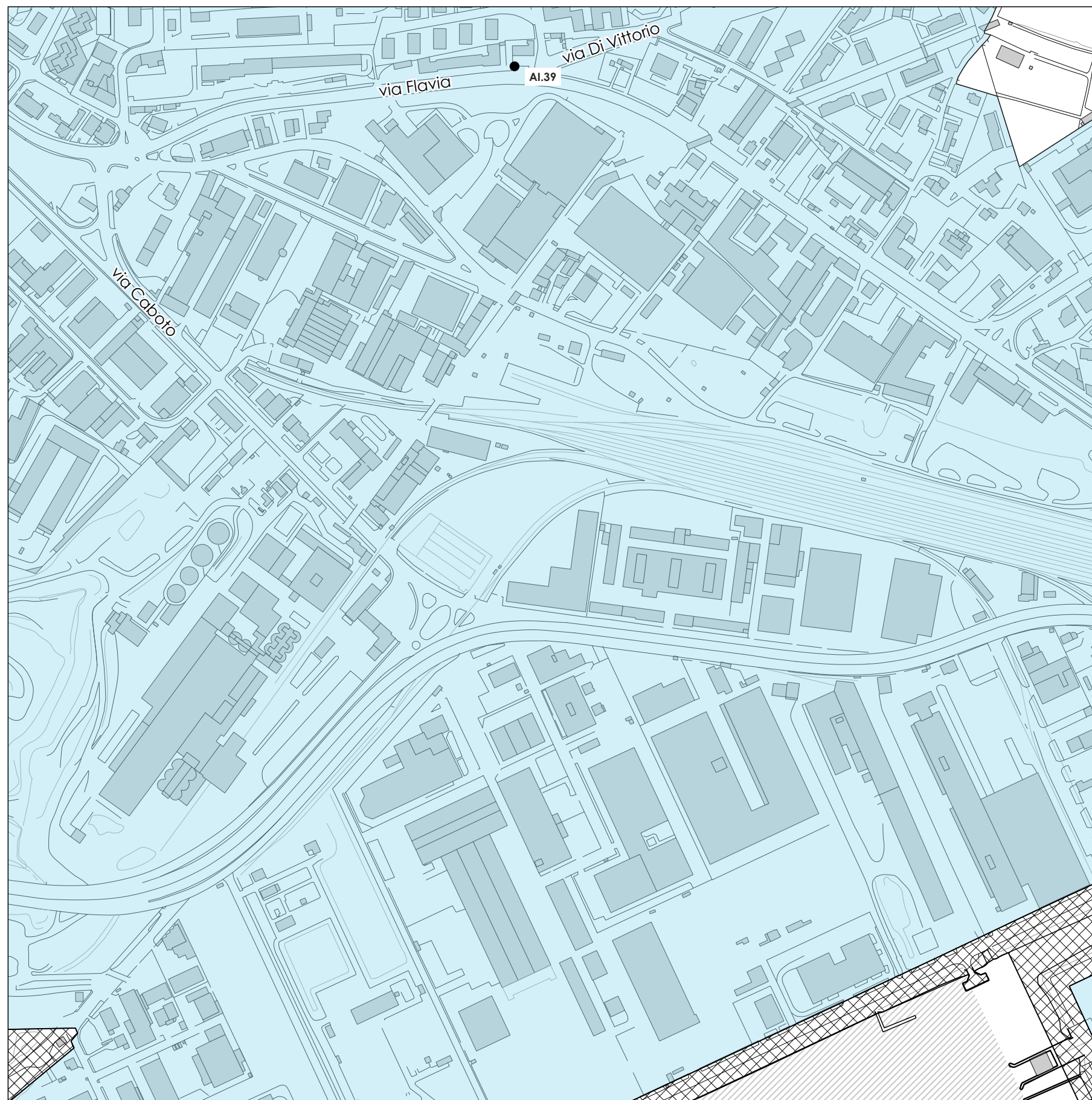
keymap interattiva

-  Ambito delle scene urbane
-  Ambito del centro storico e nuclei dei borghi carsici
-  Ambito del centro storico allargato
-  Ambito degli insediamenti
-  Proprietà demaniale
-  Mare
-  Progetto unitario
-  **AS.XX** Aree strategiche
-  **MXX** Aree mercatali
-  **CS.XX** Chioschi - ambito del centro storico
-  **CSA.XX** Chioschi - ambito del centro storico allargato
-  **SUXX.XX** Chioschi - ambito delle scene urbane
-  **AI.XX** Chioschi - ambito degli insediamenti
- +  **YY.XX** Chioschi - posizione transitoria
-  **AE.XX** Chioschi - altro ente
- ▲  **ST.XX** Chioschi stagionali
- △  **ES.XX** Chioschi stagionali - altro ente


















0 100 200 m

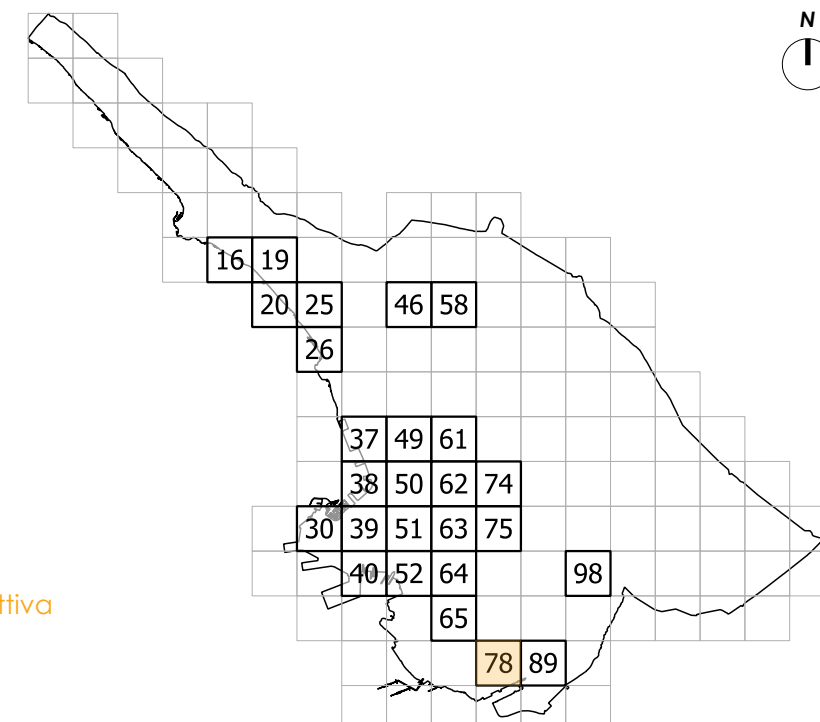


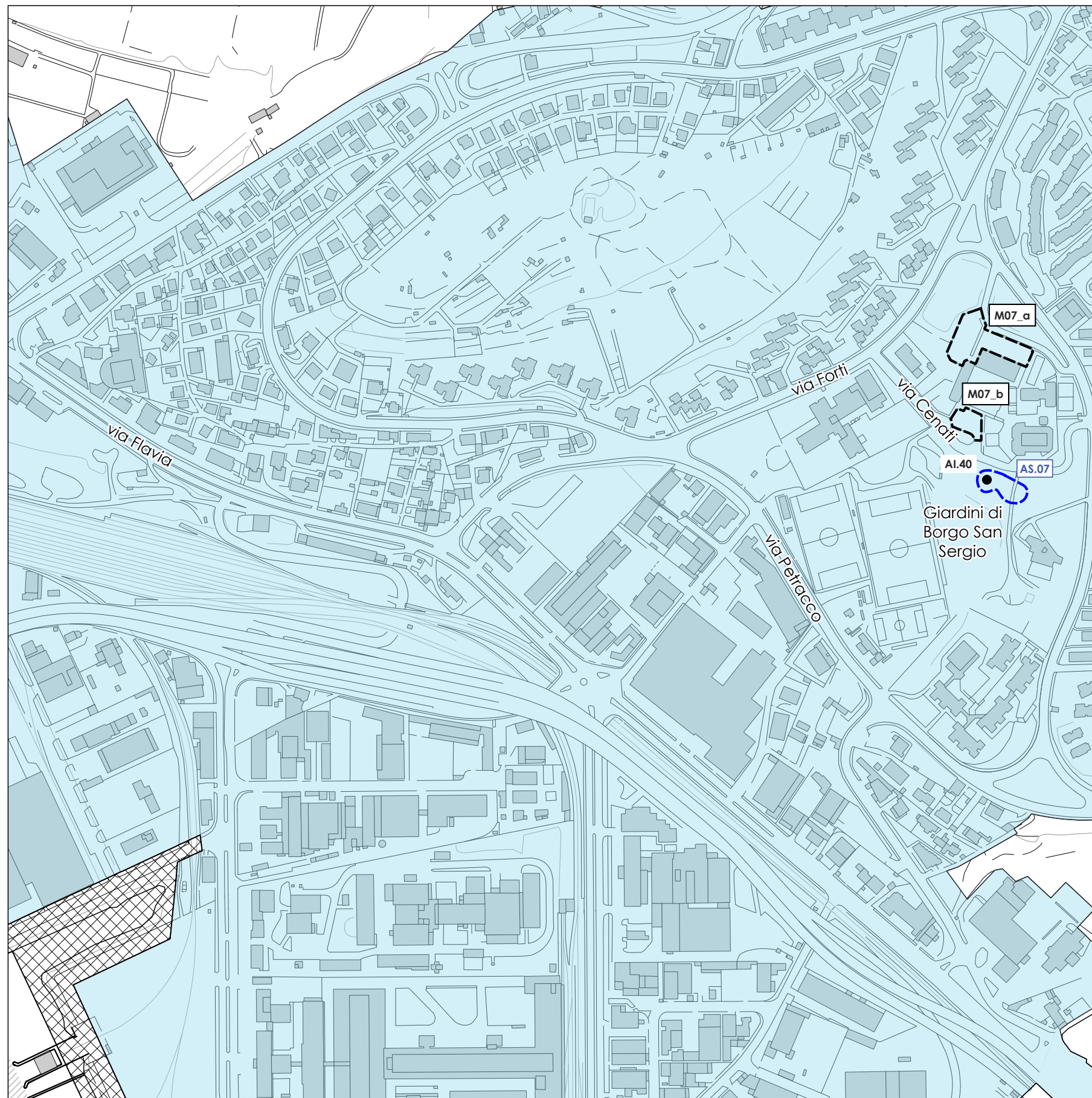
75




















keymap interattiva

-  Ambito delle scene urbane
 -  Ambito del centro storico e nuclei dei borghi carsici
 -  Ambito del centro storico allargato
 -  Ambito degli insediamenti
 -  Proprietà demaniale
 -  Mare
 -  Progetto unitario
 -  **AS.XX** Aree strategiche
 -  **MX** Aree mercatali
 -  **CS.XX** Chioschi - ambito del centro storico
 -  **CSA.XX** Chioschi - ambito del centro storico allargato
 -  **SUXX.XX** Chioschi - ambito delle scene urbane
 -  **AI.XX** Chioschi - ambito degli insediamenti
 - +  **YY.XX** Chioschi - posizione transitoria
 -  **AE.XX** Chioschi - altro ente
 - ▲  **ST.XX** Chioschi stagionali
 - △  **ES.XX** Chioschi stagionali - altro ente
- 0 100 200 m



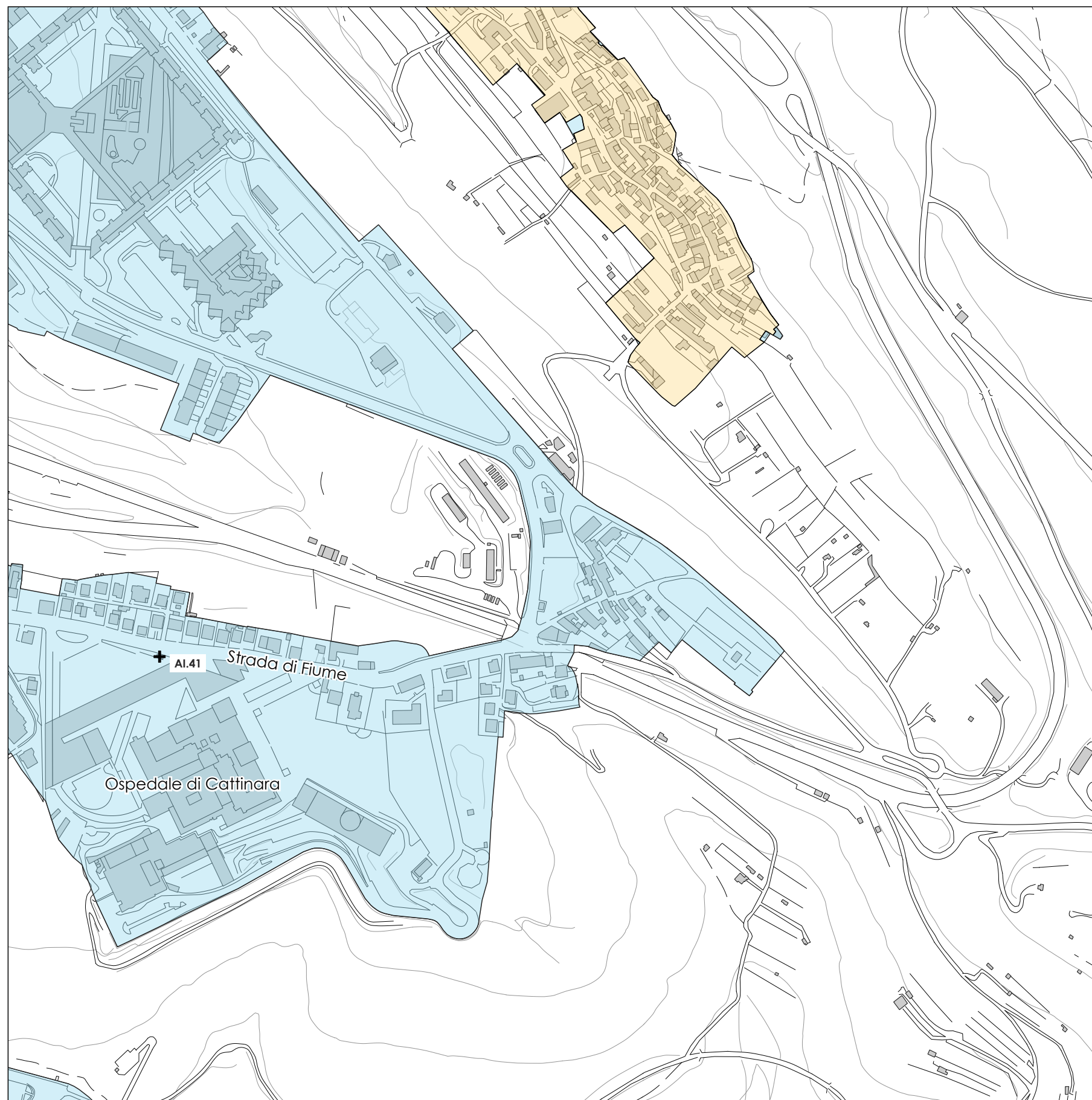


keymap interattiva


















-  Ambito delle scene urbane
-  Ambito del centro storico e nuclei dei borghi carsici
-  Ambito del centro storico allargato
-  Ambito degli insediamenti
-  Proprietà demaniale
-  Mare
-  Progetto unitario
-  **AS.XX** Aree strategiche
-  **MXX** Aree mercatali
-  **CS.XX** Chioschi - ambito del centro storico
-  **CSA.XX** Chioschi - ambito del centro storico allargato
-  **SUXX.XX** Chioschi - ambito delle scene urbane
-  **AI.XX** Chioschi - ambito degli insediamenti
-  **YY.XX** Chioschi - posizione transitoria
-  **AE.XX** Chioschi - altro ente
-  **ST.XX** Chioschi stagionali
-  **ES.XX** Chioschi stagionali - altro ente

0 100 200 m

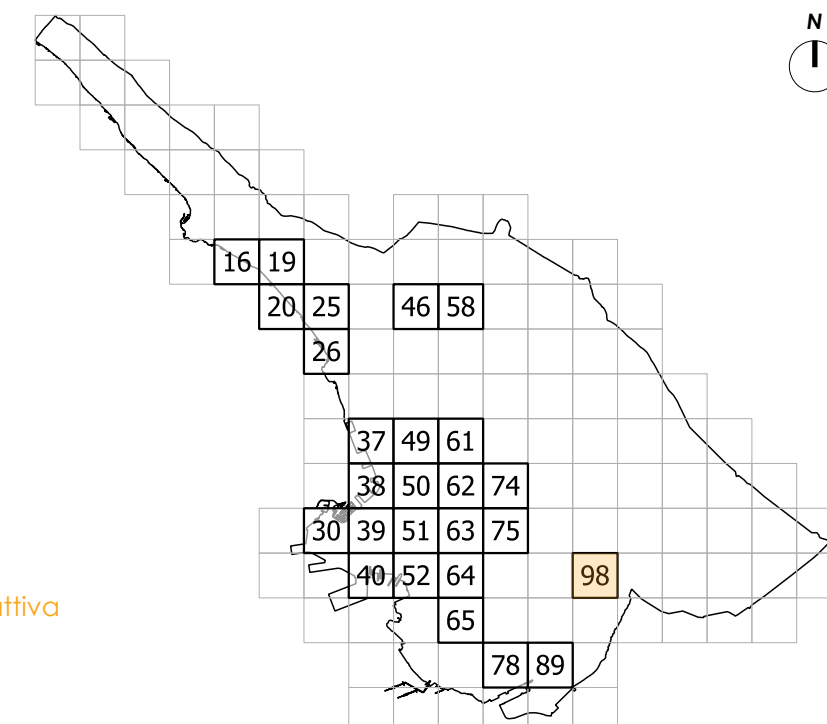




keymap interattiva

-  Ambito delle scene urbane
-  Ambito del centro storico e nuclei dei borghi carsici
-  Ambito del centro storico allargato
-  Ambito degli insediamenti
-  Proprietà demaniale
-  Mare
-  Progetto unitario
-  **AS.XX** Aree strategiche
-  **MXX** Aree mercatali
-  **CS.XX** Chioschi - ambito del centro storico
-  **CSA.XX** Chioschi - ambito del centro storico allargato
-  **SUXX.XX** Chioschi - ambito delle scene urbane
-  **AI.XX** Chioschi - ambito degli insediamenti
-  **YY.XX** Chioschi - posizione transitoria
-  **AE.XX** Chioschi - altro ente
-  **ST.XX** Chioschi stagionali
-  **ES.XX** Chioschi stagionali - altro ente

0 100 200 m



98