

REGIONE AUTONOMA FRIULI-VENEZIA GIULIA

COMUNE DI TRIESTE

Piazza Unità d'Italia, 4  
Trieste (TS), 34121  
tel: 040/6751  
www.comune.trieste.it  
Partita iva 002210240321



---

Dipartimento Servizi Finanziari, Tributi, Partecipazioni, Attività Economiche  
Servizio Attività Economiche

---

Il Sindaco  
Roberto Dipiazza  
L'assessore alle Politiche Economiche  
Serena Tonel  
Il Direttore del Dipartimento Servizi Finanziari, Tributi, Partecipazioni e Attività Economiche  
Vincenzo Di Maggio  
Il Direttore del Servizio Attività Economiche  
Francesca Dambrosi

Progettisti esterni

FAVI SPANGHER ARCHITETTI ASSOCIATI

Passo Carlo Goldoni, 2  
Trieste (TS), 34122  
email: amministrazione@favispangher.it  
tel: 040 265 2795



Consulenza scientifica

UNIVERSITÀ DEGLI STUDI DI TRIESTE

DIPARTIMENTO DI INGEGNERIA E ARCHITETTURA  
Via Valerio, 6/1  
Trieste (TS), 34127  
email: avenudo@units.it  
tel: 040 558 7300



---

**Regolamento comunale per la disciplina del  
commercio su aree pubbliche**

---

**ALL.  
02B**

**INDIVIDUAZIONE E LOCALIZZAZIONE  
POSTEGGI ISOLATI E AREE MERCATALI  
ATLANTE**

PROGETTISTI E CONSULENTI COMUNE DI TRIESTE

**SERVIZIO ATTIVITÀ ECONOMICHE**

Regolamento

dott. ssa Francesca Dambrosi  
dott. ssa Kristina Tomic  
dott.ssa Giovanna Tagliaferro  
Alessandro Coslan  
dott.ssa Costanza Giordani  
dott.ssa Barbara Pederzini

**DIPARTIMENTO TERRITORIO, AMBIENTE, LAVORI PUBBLICI E PATRIMONIO**

Consulenza

ing. Giulio Bernetti  
arch. Eddi Dalla Betta  
arch. Andrea de Walderstein  
arch. Lucia Iammarino  
ing. Lea Randazzo  
ing. Gustavo Zandanel  
arch. Roberto Bertossi  
geom. Edoardo Collini  
arch. Michela Crevatin  
arch. Martina Godina  
arch. Beatrice Micovilovich  
dr. for. Francesco Panepinto

---

ANALISI, STRUTTURA E PROGETTAZIONE PRELIMINARE

**RTP N° 2208 del 15/02/2019**

arch. Giulia Favi (capogruppo)  
arch. Michela Spangher  
arch. Luca Del Fabbro Machado  
arch. Gaetano De Napoli  
arch. Eleonora Ceschin  
Valeri Zoia Architetti Associati  
prof. arch. Adriano Venudo (DIA UNITS - consulenza scientifica)

---

PROGETTAZIONE URBANA E PIANIFICAZIONE

**FAVI SPANGHER ARCHITETTI ASSOCIATI**

arch. Giulia Favi  
arch. Michel Spangher  
arch. Daniela Divkovic  
dott.ssa Nicol di Bella

**DIA UNITS** (consulenza scientifica):  
prof. arch. Adriano Venudo

# INDIVIDUAZIONE E LOCALIZZAZIONE POSTEGGI ISOLATI E AREE MERCATALI - ATLANTE

## OGGETTO

Il presente fascicolo, unitamente alla tavola (allegato 2A) riporta l'elenco completo e la localizzazione dei posteggi isolati annuali, dei posteggi isolati stagionali e delle aree mercatali presenti su tutto il territorio comunale.

L'elenco riporta il codice di ciascun posteggio isolato o area mercatale, la sua localizzazione, il riferimento al quadrante in cui è collocato graficamente e le note che evidenziano l'appartenenza dei posteggi alle aree soggette a progettazione unitaria, alle aree strategiche. Riporta inoltre se la posizione del posteggio è transitoria e se il posteggio prevede la sola occupazione con banco mobile o armadio urbano (tutte fattispecie disciplinate dalle norme del presente regolamento).

I posteggi isolati e le aree mercatali, la cui localizzazione è puntualmente individuata all'interno delle schede (ciascuna delle quali rappresenta un quadrante di 1x1 km del territorio comunale) sono contraddistinti da codici alfanumerici in cui il prefisso è legato alla localizzazione e i due numeri che lo seguono sono consecutivi:




- il codice dei *posteggi stagionali* inizia con il prefisso **ST** (se il posteggio è collocato su area comunale) e col prefisso **ES** (nel caso sia su un'area di proprietà diversa da quella comunale);
- il codice dei *posteggi isolati annuali* inizia col riferimento all'ambito in cui il posteggio è collocato:
  - **SU** per l'ambito delle scene urbane (seguito dalle due cifre che identificano ciascuna scena);
  - **CS** per l'ambito del centro storico e nuclei dei borghi carsici;
  - **CSA** per il centro storico allargato;
  - **AI** per l'ambito degli insediamenti.

il codice dei posteggi situati su suolo privato, demaniale o in ogni caso su proprietà diversa da quella comunale, inizia con il prefisso **AE** a prescindere dall'ambito di appartenenza;

- il codice delle *aree mercatali* inizia con il prefisso **M**.

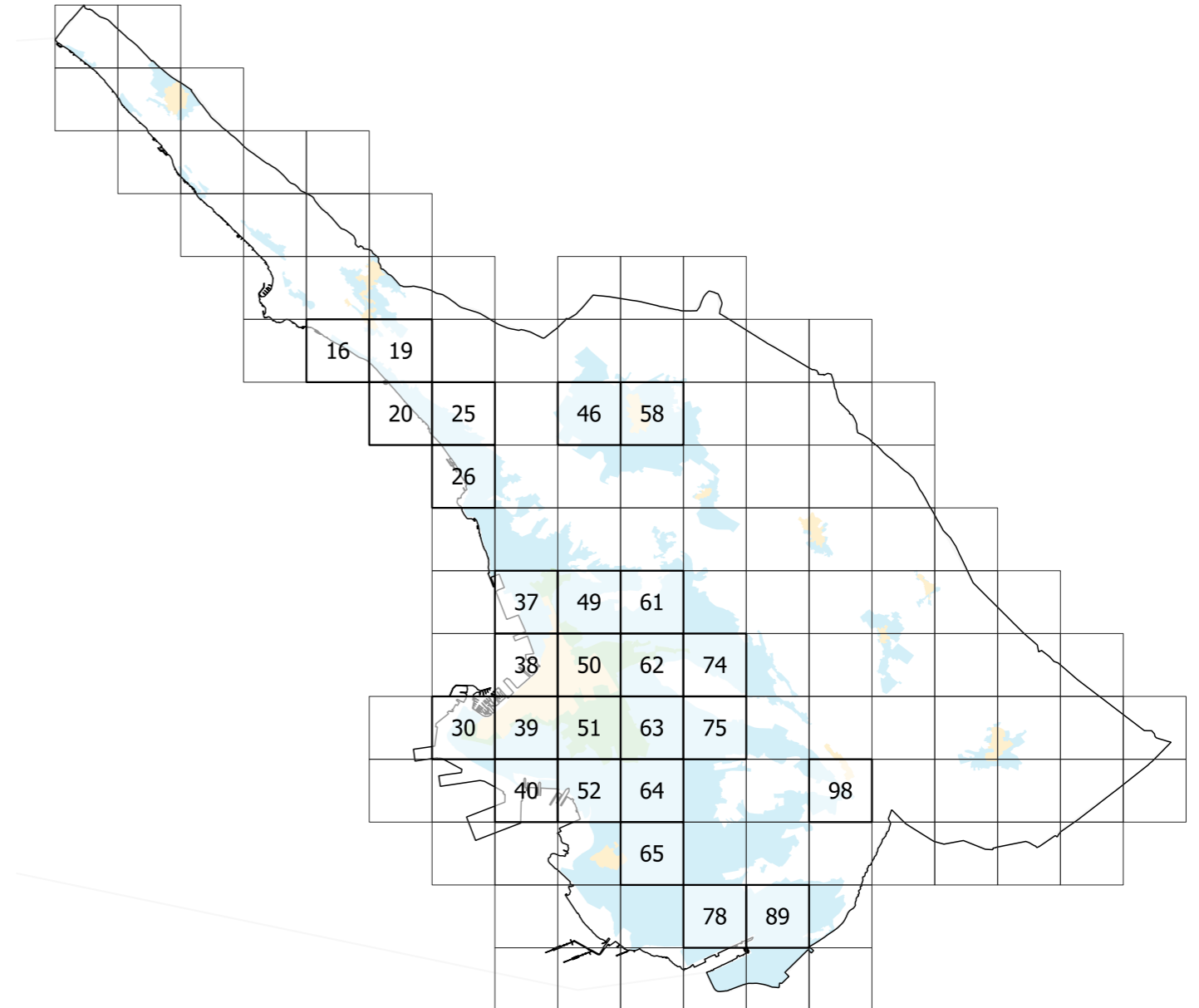
## CAMPO DI APPLICAZIONE

Il campo di applicazione, indicato nella tavola (allegato 2a), è l'intero territorio comunale suddiviso in ambiti - ambito delle scene urbane, ambito del centro storico e dei nuclei dei borghi carsici, ambito del centro storico allargato e ambito degli insediamenti - e in quadranti di 1x1 km come individuati nella keymap.

- Ambito del centro storico e nuclei dei borghi carsici 
- Ambito del centro storico allargato 
- Ambito degli insediamenti 

**KEYMAP INTERATTIVA - premere sul quadrante per consultare la pagina dedicata.**

keymap dei quadranti di riferimento - scala 1:100000



ELENCO POSTEGGI ISOLATI ANNUALI

AMBITO	N.	COD.	INDIRIZZO	NOTE	QUADRANTE
SCENE URBANE	1	SU01.01	Piazza Venezia n. 6		39
	2	SU05.01	Via Carducci, altezza civico n. 2		50
	3	SU05.02	Via Carducci n. 8		50
	4	SU05.03	Via Carducci n. 12		50
	5	SU05.04	Largo Barriera Vecchia n. 15	progetto unitario	51
	6	SU05.05	Largo Barriera, fronte civico n. 6		51
	7	SU05.06	Largo Barriera Vecchia n. 6/a		51
	8	SU05.07	Piazza Garibaldi	progetto unitario	51
	9	SU05.08	Piazza Garibaldi		51
	10	SU05.09	Piazza Garibaldi		51
	11	SU05.10	Piazza Garibaldi		51
	12	SU06.01	Via Coroneo, angolo via Da Palestrina	posizione transitoria	50
	13	SU07.01	Via Battisti n. 4		50
	14	SU07.02	Via Battisti n. 13		50
	15	SU07.03	Via Battisti n. 26	posizione transitoria	50
	16	SU08.01	Viale XX Settembre n. 17/1		50
	17	SU08.02	Viale XX Settembre, altezza civico n. 30		50
	18	SU08.03	Piazza dei Volontari Giuliani	area strategica AS.01	62
	19	SU09.01	Piazza Goldoni n.9	posizione transitoria	50
	20	SU09.02	Piazza Goldoni n.5		50
CENTRO STORICO E NUCLEI DEI BORGHI CARSICI	21	CS.01	Via Franca n.15/1		30
	22	CS.02	Campo Belvedere, tra i civici n.2 e 3	posizione transitoria	37/49
	23	CS.03	Campo Belvedere n. 6/1		37/49
	24	CS.04	Campo Belvedere		37/49
	25	CS.05	Viale Miramare, fronte civ. 9		37
	26	CS.06	Via del Rosario	armadio urbano posizione transitoria	38
	27	CS.07	Piazza della Cattedrale (San Giusto)	area strategica AS.02 - progetto unitario	39
	28	CS.08	Piazza della Cattedrale (San Giusto)	posizione transitoria	39
	29	CS.09	Via Nazionale n.41		58

AMBITO	N.	COD.	INDIRIZZO	NOTE	QUADRANTE
CENTRO STORICO ALLARGATO	30	CSA.01	Via Murat n. 2		30
	31	CSA.02	Piazza tra i Rivi		37
	32	CSA.03	Via Tor S. Piero, angolo via Stock		37
	33	CSA.04	Via Manna, angolo via S. Anastasio		50
	34	CSA.05	Piazza Casali n. 5 (già Scorcola)	posizione transitoria	50
	35	CSA.06	Giardino storico Basevi	area strategica AS.03	51
	36	CSA.07	Viale D'Annunzio, angolo via Rigutti	progetto unitario	51
	37	CSA.08	Viale D'Annunzio n.11/1		51
	38	CSA.09	Piazza del Perugino		51
	39	CSA.10	Campo S. Giacomo n. 6		51
	40	CSA.11	Campo S. Giacomo, vicino edicola		51
	41	CSA.12	Viale D'Annunzio n. 40/d		51
	42	CSA.13	Scalinata del Giardino di via Molino a Vento	area strategica AS.04	51
	43	CSA.14	Via dell'Istria n. 24		51
	44	CSA.15	Largo del Pestalozzi	posizione transitoria	52
	45	CSA.16	Via Vergerio, angolo via Settefontane		63

Note

- la numerazione dei posteggi è codificata in modo progressivo seguendo l'ordine dei quadranti;
- i codici del prefisso corrispondono alle sigle degli ambiti territoriali;
- **INDICE INTERATTIVO** - premere sul numero del quadrante per consultare la pagina dedicata;
- **MAPPE DEI QUADRANTI INTERATTIVE** - premere sul codice dell'area mercatale per consultare la scheda nell'ALL.03 - SCHEDE AREE MERCATALI e sul codice del posteggio isolato negli ambiti delle Scene Urbane, Centro Storico e nuclei dei borghi carsici e Centro Storico Allargato per consultare la scheda nell'ALL.05 - SCHEDE POSTEGGI ISOLATI.

ELENCO POSTEGGI ISOLATI ANNUALI

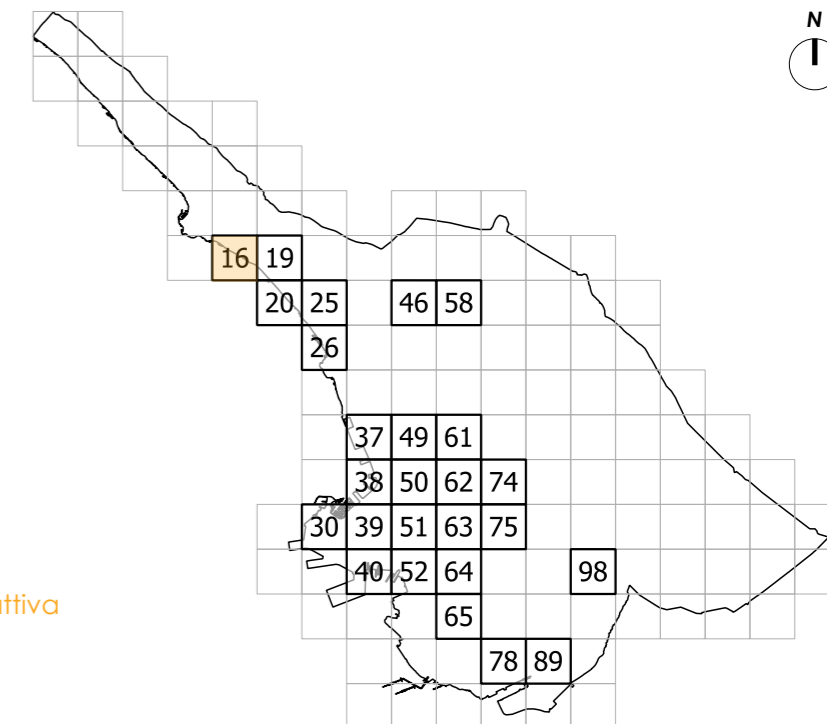
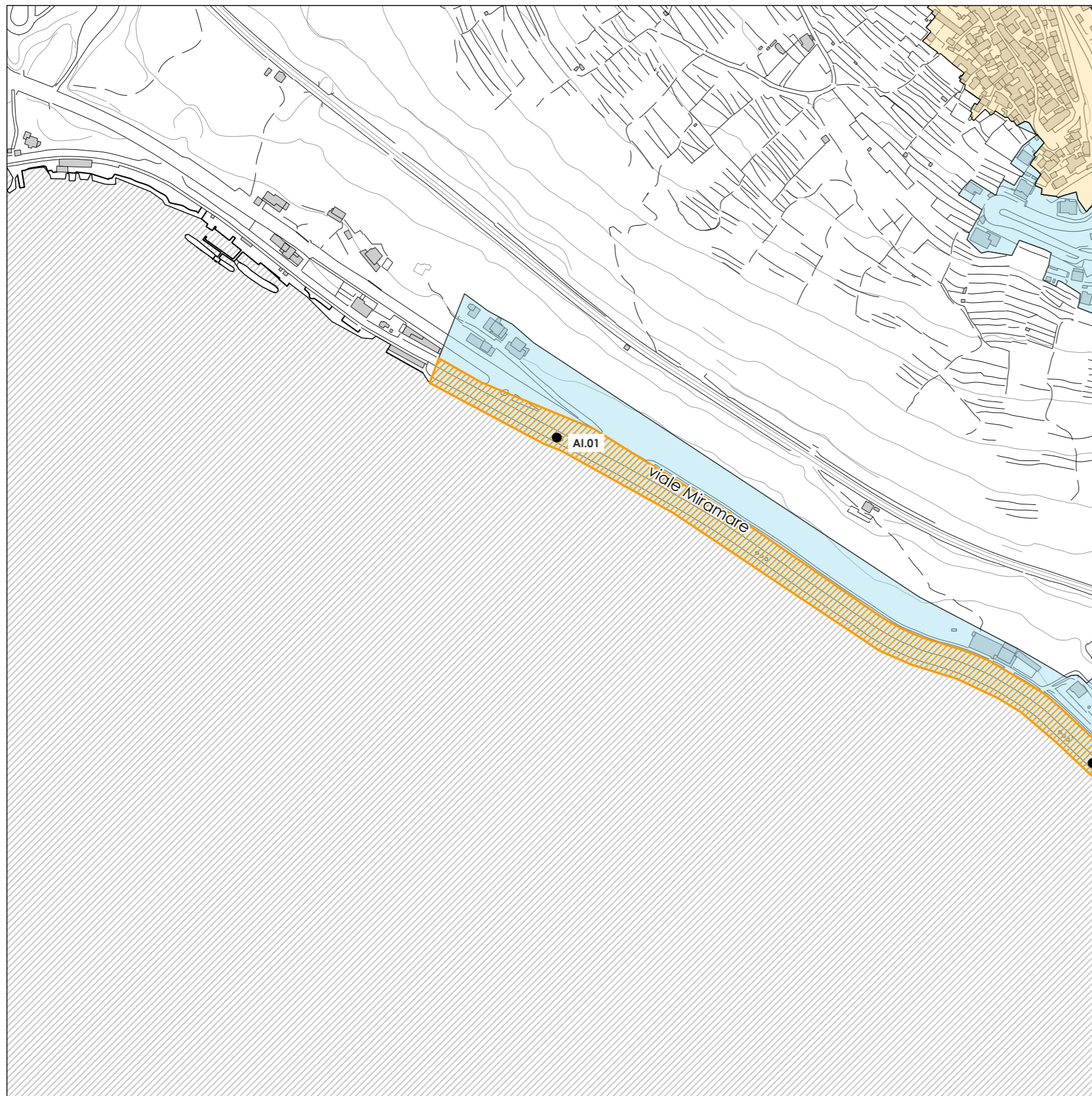
AMBITO		COD.	INDIRIZZO	NOTE	QUADRANTE	
AMBITO DEGLI INSEDIAMENTI	46	AI.01	Viale Miramare n. 84 (Barcola)	progetto unitario	16	
	47	AI.02	Viale Miramare n. 82 (Barcola)		19	
	48	AI.03	Viale Miramare n. 78 (Barcola)		20	
	49	AI.04	Viale Miramare n. 76/1 (Barcola)		20	
	50	AI.05	Viale Miramare n. 74/2 (Barcola)		20	
	51	AI.06	Viale Miramare n. 74/1 (Barcola)		20	
	52	AI.07	Viale Miramare n. 265 (Barcola)		20	
	53	AI.08	Viale Miramare n. 70 (Barcola)		20	
	54	AI.09	Napoleonica - Strada Vicentina (lato Prosecco)	area strategica AS.05	19	
	55	AI.10	Passeggiata Romolo Gessi	area strategica AS.06	30	
	56	AI.11	Via Locchi, altezza civico n. 29		39	
	57	AI.12	Piazzale Rosmini		39	
	58	AI.13	Via Schiaparelli n. 22		40	
	59	AI.14	Via Lorenzetti n. 42		52	
	60	AI.15	Opicina, all'esterno del Cimitero		58	
	61	AI.16	Via Fabio Severo n. 107/a		61	
	62	AI.17	Piazzale de Gasperi		64	
	63	AI.18	Via della Pace		64	
	64	AI.19	Via Baiamonti, angolo via Ronchetto		65	
	65	AI.20	Via Costalunga (Piazzale Cimitero di S. Anna)	banco mobile	65	
	66	AI.21	Via Costalunga (Piazzale Cimitero di S. Anna)	banco mobile	65	
	67	AI.22	Via Costalunga (Piazzale Cimitero di S. Anna)	banco mobile	65	
	68	AI.23	Via Costalunga (Piazzale Cimitero di S. Anna)	banco mobile	65	
	69	AI.24	Via dell'Istria (Piazzale Cimitero di S. Anna)	banco mobile	65	
	70	AI.25	Via dell'Istria (Piazzale Cimitero di S. Anna)	banco mobile	65	
	71	AI.26	Via dell'Istria (Piazzale Cimitero di S. Anna)	banco mobile	65	
	72	AI.27	Via dell'Istria (Piazzale Cimitero di S. Anna)	banco mobile	65	
	73	AI.28	Via dell'Istria (Piazzale Cimitero di S. Anna)	banco mobile	65	
	74	AI.29	Via dell'Istria (Piazzale Cimitero di S. Anna)	banco mobile	65	
	75	AI.30	Via dell'Istria (Piazzale Cimitero di S. Anna)	banco mobile	65	
	76	AI.31	Via dell'Istria (Piazzale Cimitero di S. Anna)	banco mobile	65	
	77	AI.32	Via dell'Istria (Piazzale Cimitero di S. Anna)	banco mobile	65	
	78	AI.33	Via dell'Istria (Piazzale Cimitero di S. Anna)	banco mobile	65	
	79	AI.34	Via dell'Istria, angolo Via Fianona		65	
	80	AI.35	Via Flavia n. 6/b		65	
	81	AI.36	Rotonda del Boschetto		74	
	82					
	83	AI.38	Via Revoltella, angolo Scala Bonghi		75	
	84	AI.39	Via Flavia n. 24		78	
	85	AI.40	Giardino di Borgo San Sergio	area strategica AS.07	89	
	86	AI.41	Strada di Fiume n. 356	posizione transitoria	98	
	ALTRO ENTE	1	AE.01	Pineta di Barcola	progetto unitario	25
		2	AE.02	Pineta di Barcola		26
		3	AE.03	Pineta di Barcola, Piazzale 11 settembre 2001		26
		4	AE.04	Molo fratelli Bandiera (Bagno "La Lanterna" - "Pedocin")	30	
		5	AE.05	Via Combi n. 16		39

ELENCO POSTEGGI ISOLATI STAGIONALI


















AMBITO	N.	COD.	INDIRIZZO	NOTE	QUADRANTE
POSTEGGI STAGIONALI	1	ST.01	Via Augusto		30
	2	ST.02	Piazza della Cattedrale (San Giusto)		39
	3	ST.03	Via Battisti, angolo Via Polonio		50
	4	ST.04	Via Carducci, fronte civ. 10		50
	5	ST.05	Via Battisti, angolo via Muratti		50
	6	ST.06	Largo Barriera Vecchia		51
	7	ST.07	Campo S. Giacomo		51
	8	ST.08	Piazzale De Gasperi		64
	9	ST.09	Piazzale De Gasperi		64
ALTRO ENTE	1	ES.01	Molo Audace		38
	2	ES.02	Riva Nazario Sauro (Acquario Marino)		39

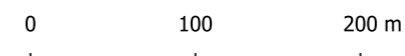
ELENCO AREE MERCATALI

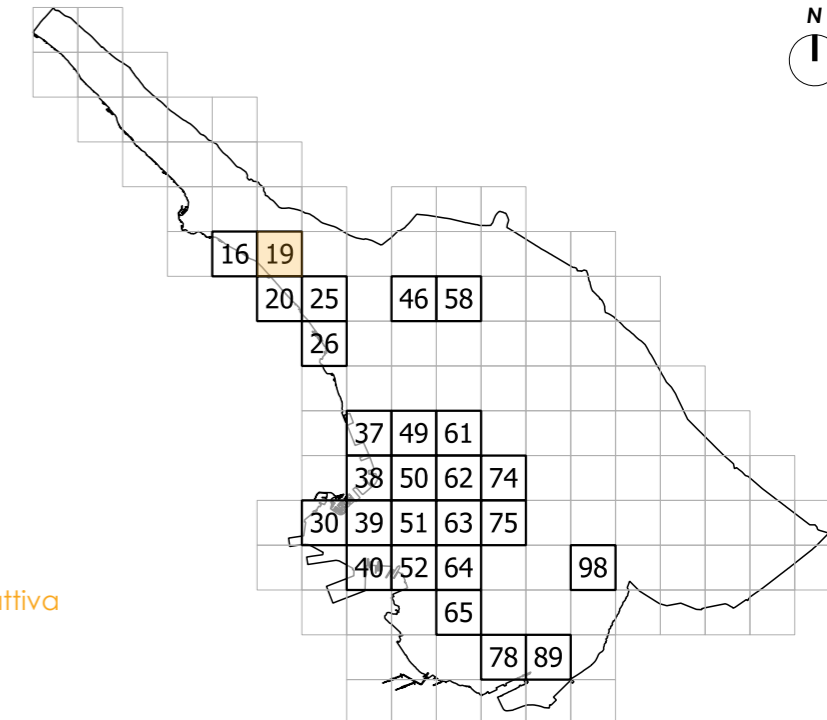
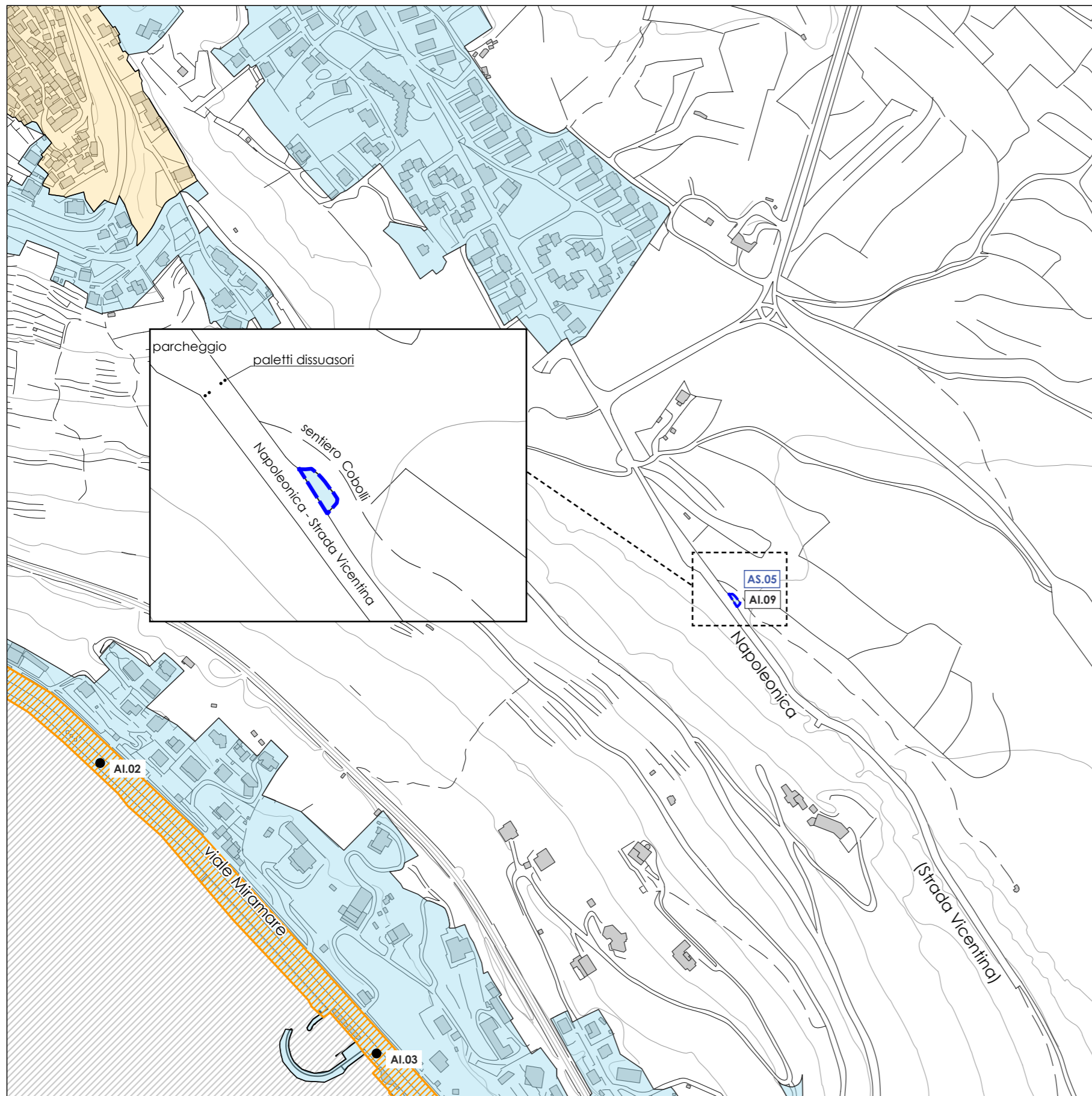
AMBITO	N.	COD.	INDIRIZZO	NOTE	QUADRANTE
AREE MERCATALI	1	M01	Mercato di Roiano		37
	2	M02	Mercato Storico di Ponterosso		38
	3	M03	Mercato di Piazza Hortis		39
	4	M04	Mercato di Opicina		46
	7	M05	Mercato di Piazza Garibaldi		51
	6	M06	Mercato di San Giacomo		51
	7	M07_a	Mercato di Borgo San Sergio		89
		M07_b	Mercato di Borgo San Sergio		89



keymap interattiva

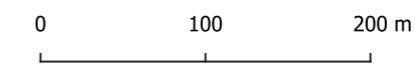
-  Ambito delle scene urbane
-  Ambito del centro storico e nuclei dei borghi carsici
-  Ambito del centro storico allargato
-  Ambito degli insediamenti
-  Proprietà demaniale
-  Mare
-  Progetto unitario
-  **AS.XX** Aree strategiche
-  **MXX** Aree mercatali
-  **CS.XX** Chioschi - ambito del centro storico
-  **CSA.XX** Chioschi - ambito del centro storico allargato
-  **SUXX.XX** Chioschi - ambito delle scene urbane
-  **AI.XX** Chioschi - ambito degli insediamenti
-  **YY.XX** Chioschi - posizione transitoria
-  **AE.XX** Chioschi - altro ente
-  **ST.XX** Chioschi stagionali
-  **ES.XX** Chioschi stagionali - altro ente

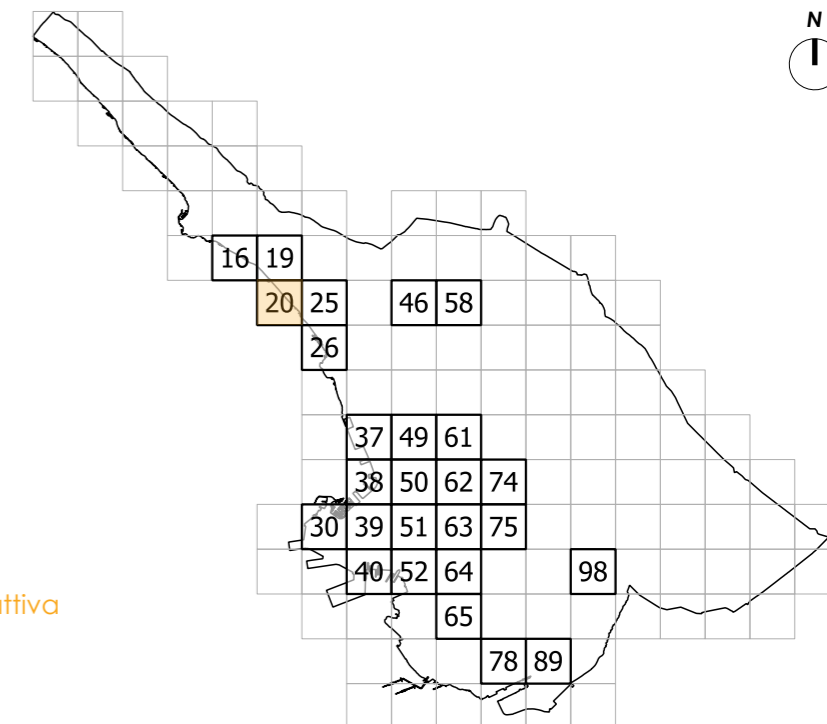
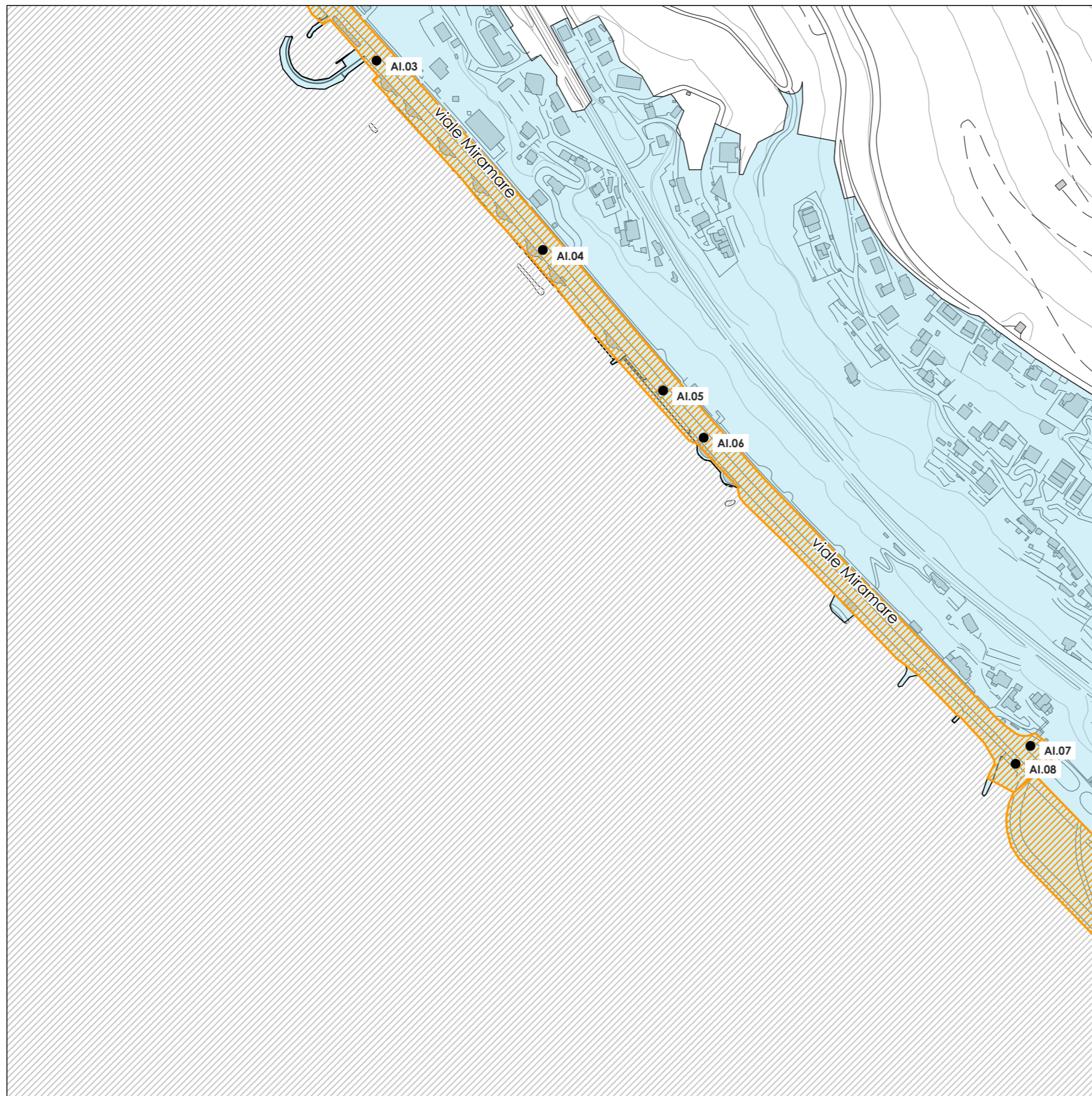





















keymap interattiva

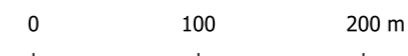
-  Ambito delle scene urbane
-  Ambito del centro storico e nuclei dei borghi carsici
-  Ambito del centro storico allargato
-  Ambito degli insediamenti
-  Proprietà demaniale
-  Mare
-  Progetto unitario
-  **AS.XX** Aree strategiche
-  **MX** Aree mercatali
-  **CS.XX** Chioschi - ambito del centro storico
-  **CSA.XX** Chioschi - ambito del centro storico allargato
-  **SUXX.XX** Chioschi - ambito delle scene urbane
-  **AI.XX** Chioschi - ambito degli insediamenti
-  **YY.XX** Chioschi - posizione transitoria
-  **AE.XX** Chioschi - altro ente
-  **ST.XX** Chioschi stagionali
-  **ES.XX** Chioschi stagionali - altro ente

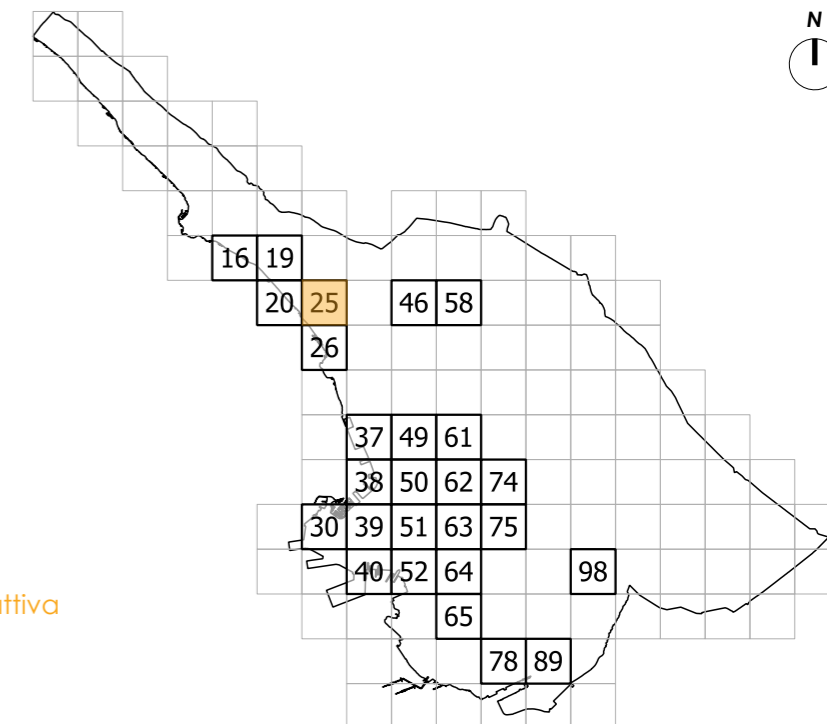
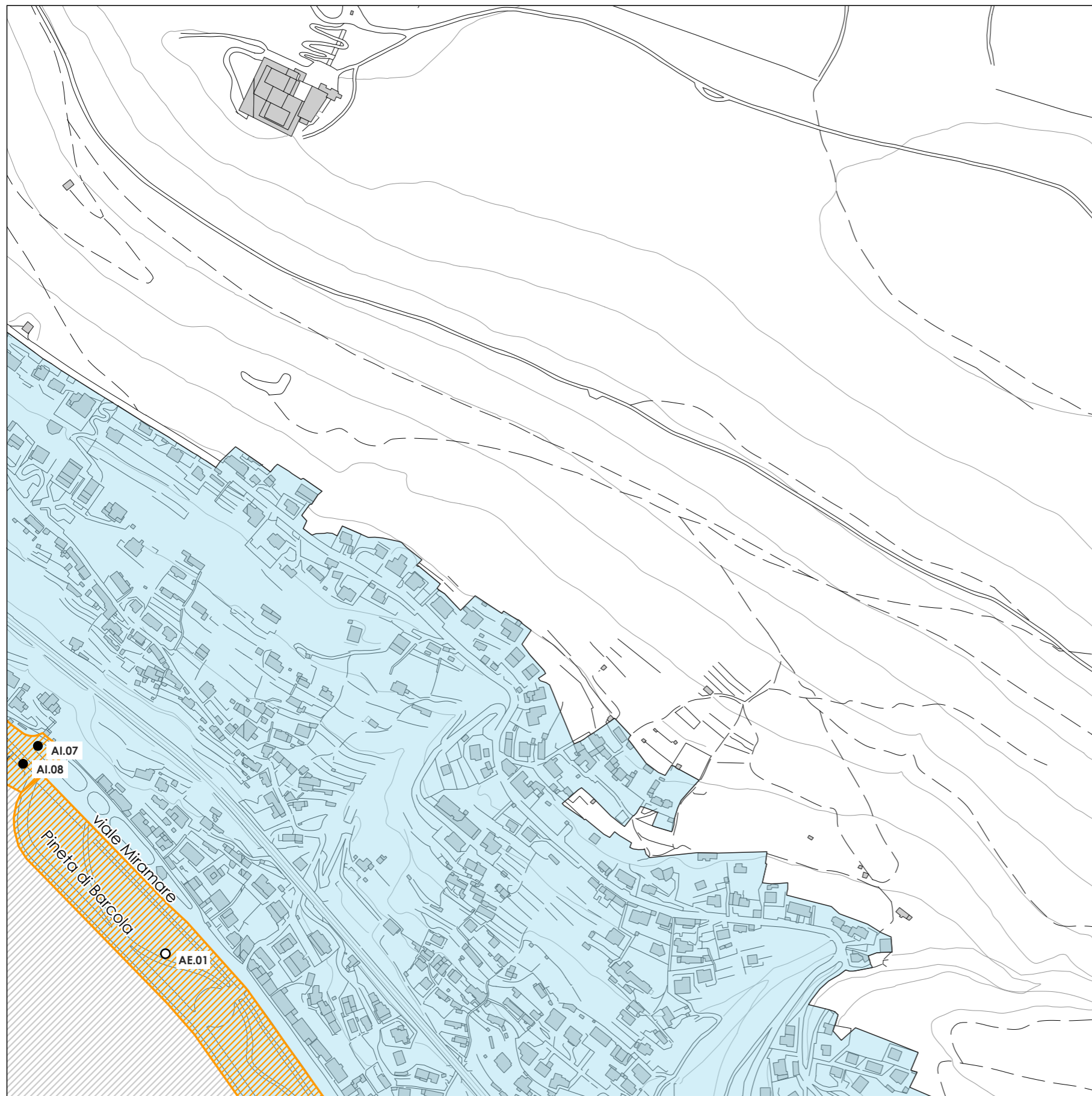





















keymap interattiva

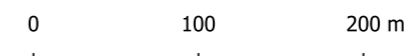
-  Ambito delle scene urbane
-  Ambito del centro storico e nuclei dei borghi carsici
-  Ambito del centro storico allargato
-  Ambito degli insediamenti
-  Proprietà demaniale
-  Mare
-  Progetto unitario
-  **AS.XX** Aree strategiche
-  **MXX** Aree mercatali
-  **CS.XX** Chioschi - ambito del centro storico
-  **CSA.XX** Chioschi - ambito del centro storico allargato
-  **SUXX.XX** Chioschi - ambito delle scene urbane
-  **AI.XX** Chioschi - ambito degli insediamenti
-  **YY.XX** Chioschi - posizione transitoria
-  **AE.XX** Chioschi - altro ente
-  **ST.XX** Chioschi stagionali
-  **ES.XX** Chioschi stagionali - altro ente

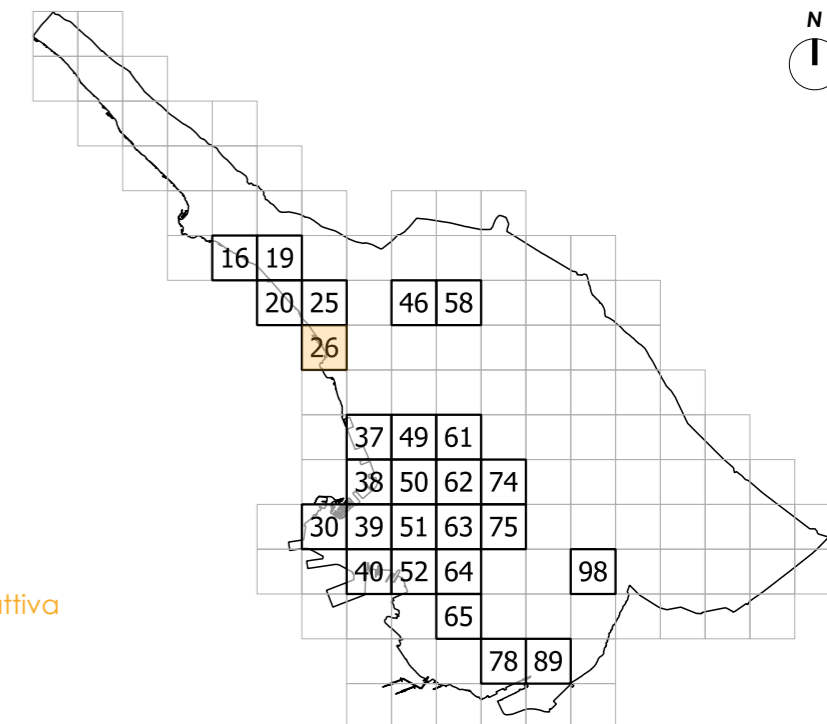
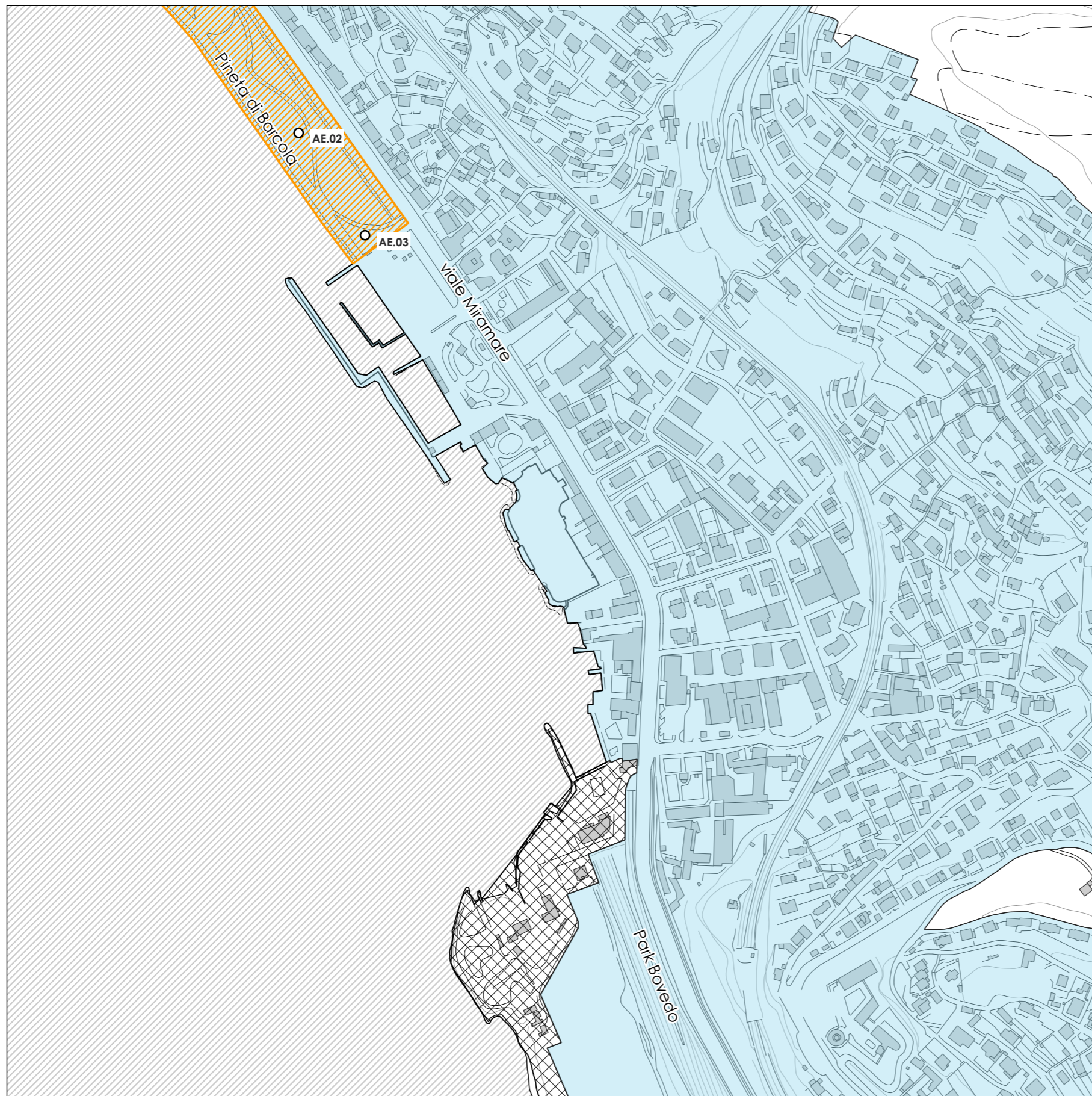





















keymap interattiva

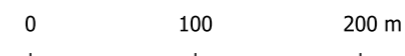
-  Ambito delle scene urbane
-  Ambito del centro storico e nuclei dei borghi carsici
-  Ambito del centro storico allargato
-  Ambito degli insediamenti
-  Proprietà demaniale
-  Mare
-  Progetto unitario
-  **AS.XX** Aree strategiche
-  **MX** Aree mercatali
-  **CS.XX** Chioschi - ambito del centro storico
-  **CSA.XX** Chioschi - ambito del centro storico allargato
-  **SUXX.XX** Chioschi - ambito delle scene urbane
-  **AI.XX** Chioschi - ambito degli insediamenti
-  **YY.XX** Chioschi - posizione transitoria
-  **AE.XX** Chioschi - altro ente
-  **ST.XX** Chioschi stagionali
-  **ES.XX** Chioschi stagionali - altro ente

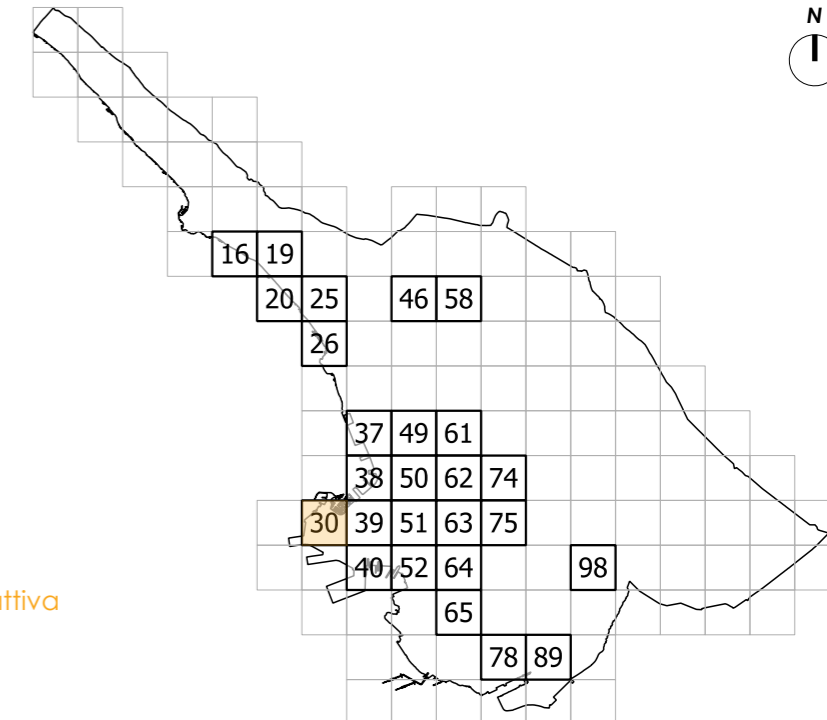
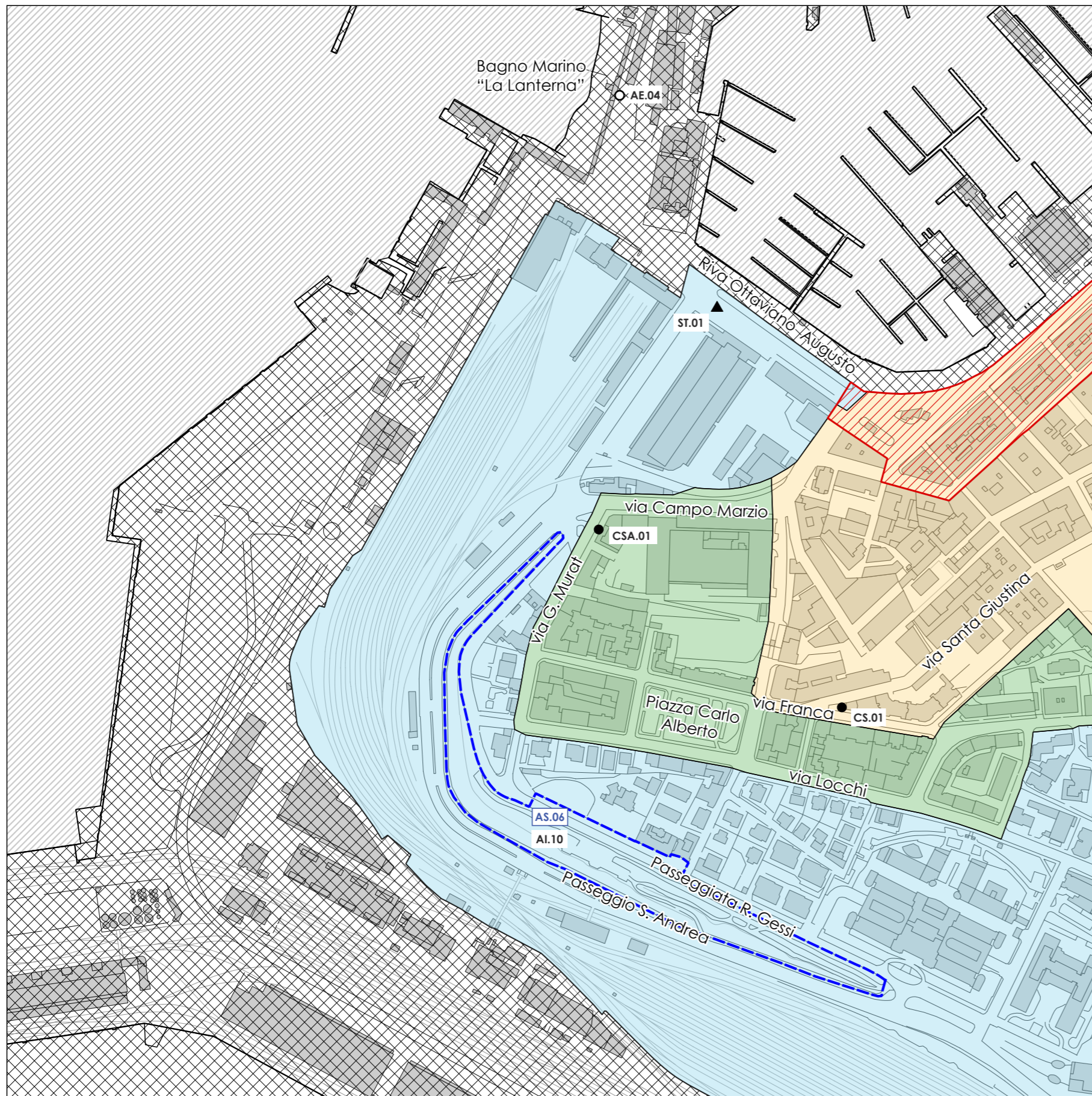





















keymap interattiva

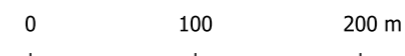
-  Ambito delle scene urbane
-  Ambito del centro storico e nuclei dei borghi carsici
-  Ambito del centro storico allargato
-  Ambito degli insediamenti
-  Proprietà demaniale
-  Mare
-  Progetto unitario
-  **AS.XX** Aree strategiche
-  **MXX** Aree mercatali
-  **CS.XX** Chioschi - ambito del centro storico
-  **CSA.XX** Chioschi - ambito del centro storico allargato
-  **SUXX.XX** Chioschi - ambito delle scene urbane
-  **AI.XX** Chioschi - ambito degli insediamenti
-  **YY.XX** Chioschi - posizione transitoria
-  **AE.XX** Chioschi - altro ente
-  **ST.XX** Chioschi stagionali
-  **ES.XX** Chioschi stagionali - altro ente

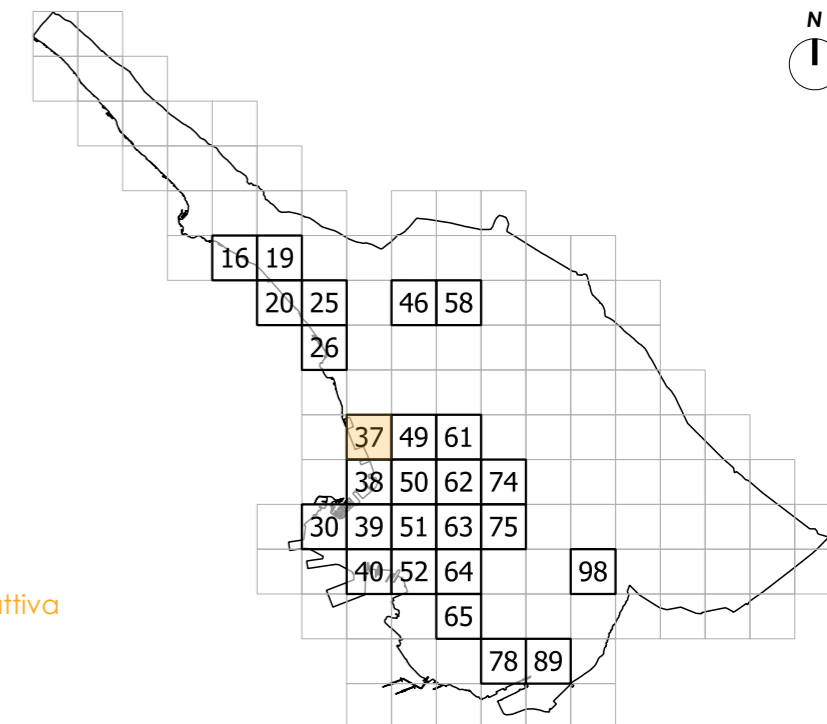
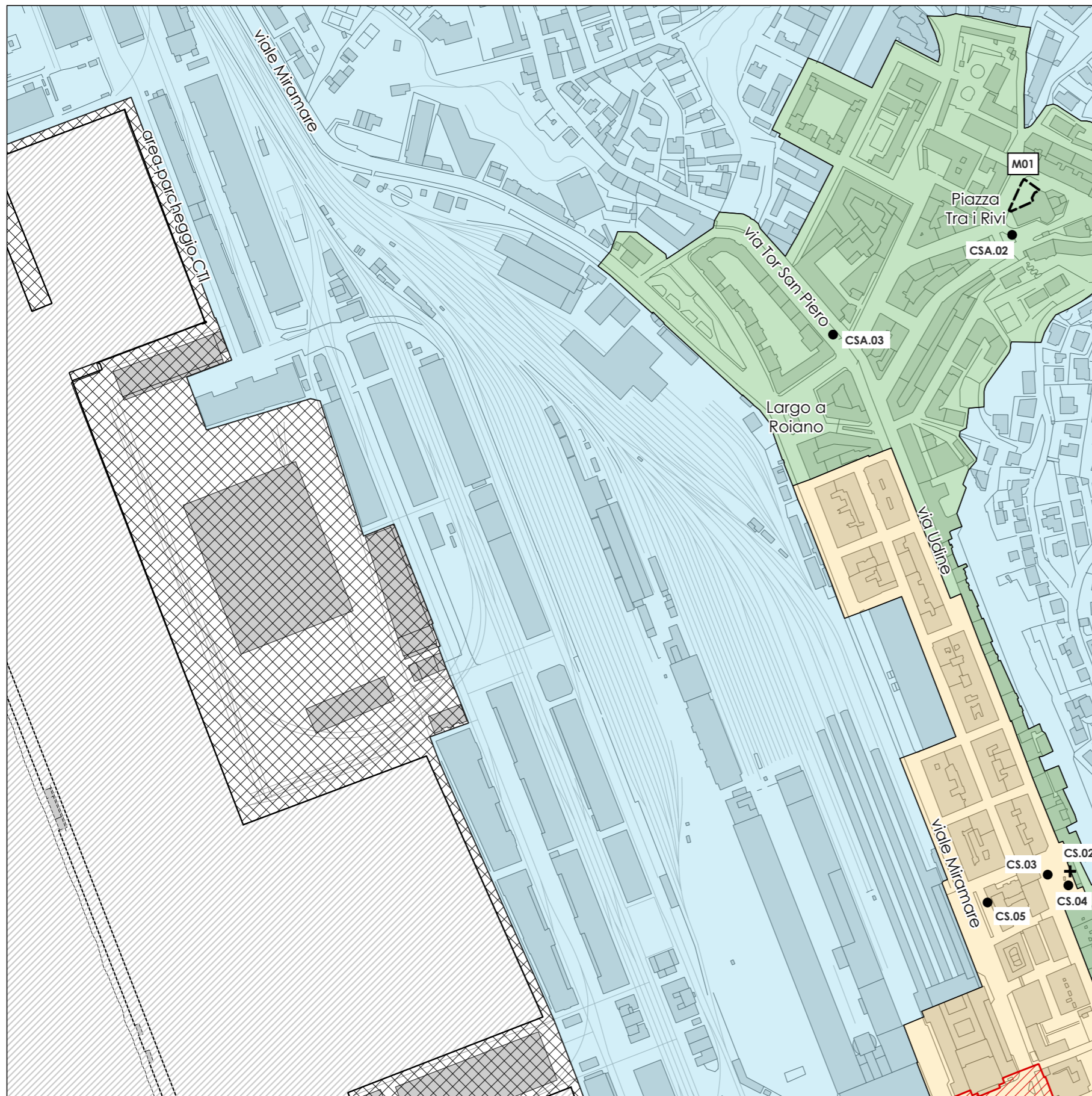





















keymap interattiva

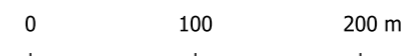
-  Ambito delle scene urbane
-  Ambito del centro storico e nuclei dei borghi carsici
-  Ambito del centro storico allargato
-  Ambito degli insediamenti
-  Proprietà demaniale
-  Mare
-  Progetto unitario
-  **AS.XX** Aree strategiche
-  **MXX** Aree mercatali
-  **CS.XX** Chioschi - ambito del centro storico
-  **CSA.XX** Chioschi - ambito del centro storico allargato
-  **SUXX.XX** Chioschi - ambito delle scene urbane
-  **AI.XX** Chioschi - ambito degli insediamenti
-  **YY.XX** Chioschi - posizione transitoria
-  **AE.XX** Chioschi - altro ente
-  **ST.XX** Chioschi stagionali
-  **ES.XX** Chioschi stagionali - altro ente

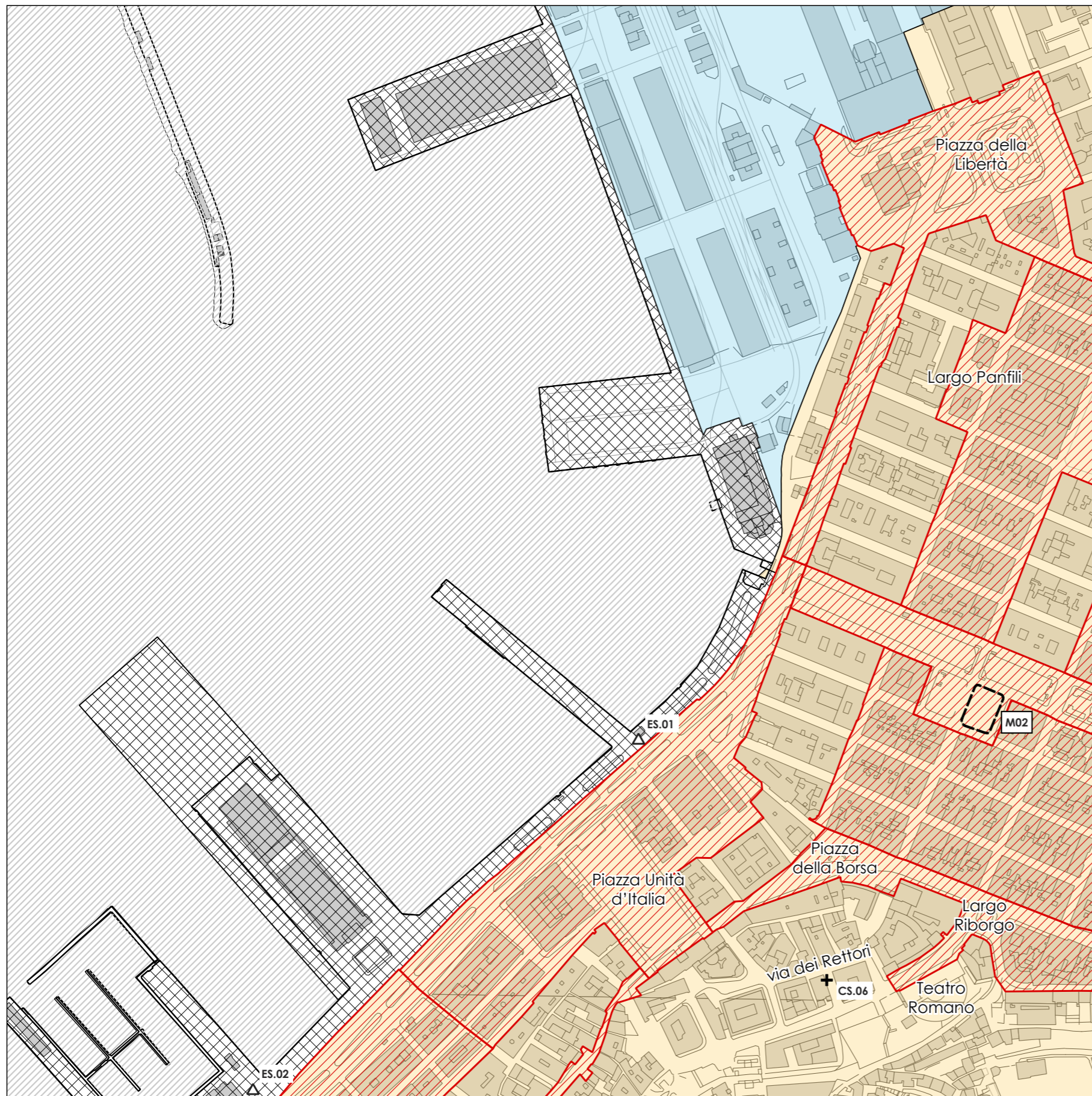





















keymap interattiva

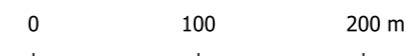
-  Ambito delle scene urbane
-  Ambito del centro storico e nuclei dei borghi carsici
-  Ambito del centro storico allargato
-  Ambito degli insediamenti
-  Proprietà demaniale
-  Mare
-  Progetto unitario
-  **AS.XX** Aree strategiche
-  **MXX** Aree mercatali
-  **CS.XX** Chioschi - ambito del centro storico
-  **CSA.XX** Chioschi - ambito del centro storico allargato
-  **SUXX.XX** Chioschi - ambito delle scene urbane
-  **AI.XX** Chioschi - ambito degli insediamenti
-  **YY.XX** Chioschi - posizione transitoria
-  **AE.XX** Chioschi - altro ente
-  **ST.XX** Chioschi stagionali
-  **ES.XX** Chioschi stagionali - altro ente



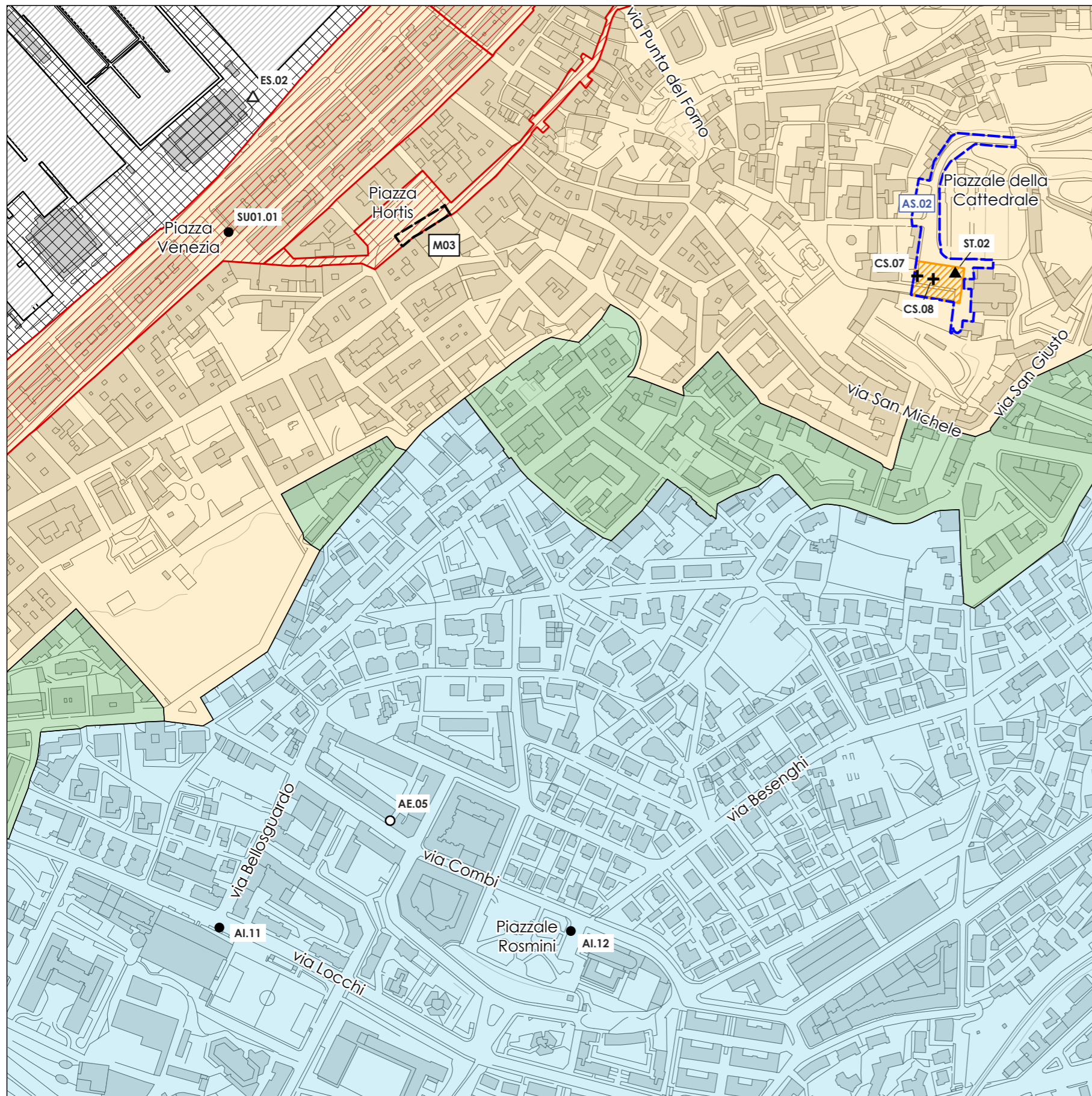


keymap interattiva

-  Ambito delle scene urbane
-  Ambito del centro storico e nuclei dei borghi carsici
-  Ambito del centro storico allargato
-  Ambito degli insediamenti
-  Proprietà demaniale
-  Mare
-  Progetto unitario
-  **AS.XX** Aree strategiche
-  **MXX** Aree mercatali
-  **CS.XX** Chioschi - ambito del centro storico
-  **CSA.XX** Chioschi - ambito del centro storico allargato
-  **SUXX.XX** Chioschi - ambito delle scene urbane
-  **AI.XX** Chioschi - ambito degli insediamenti
-  **YY.XX** Chioschi - posizione transitoria
-  **AE.XX** Chioschi - altro ente
-  **ST.XX** Chioschi stagionali
-  **ES.XX** Chioschi stagionali - altro ente

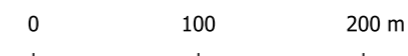


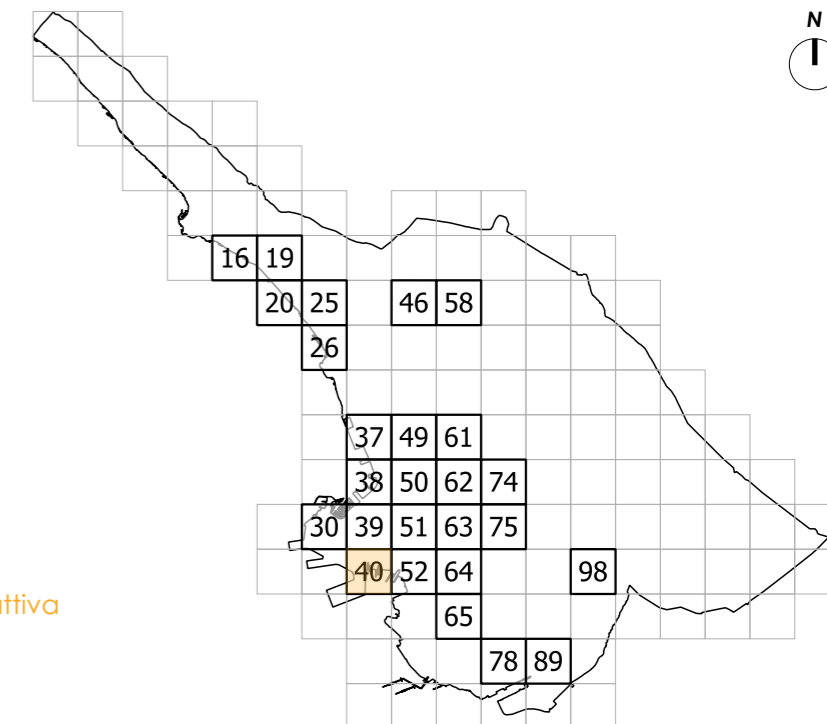
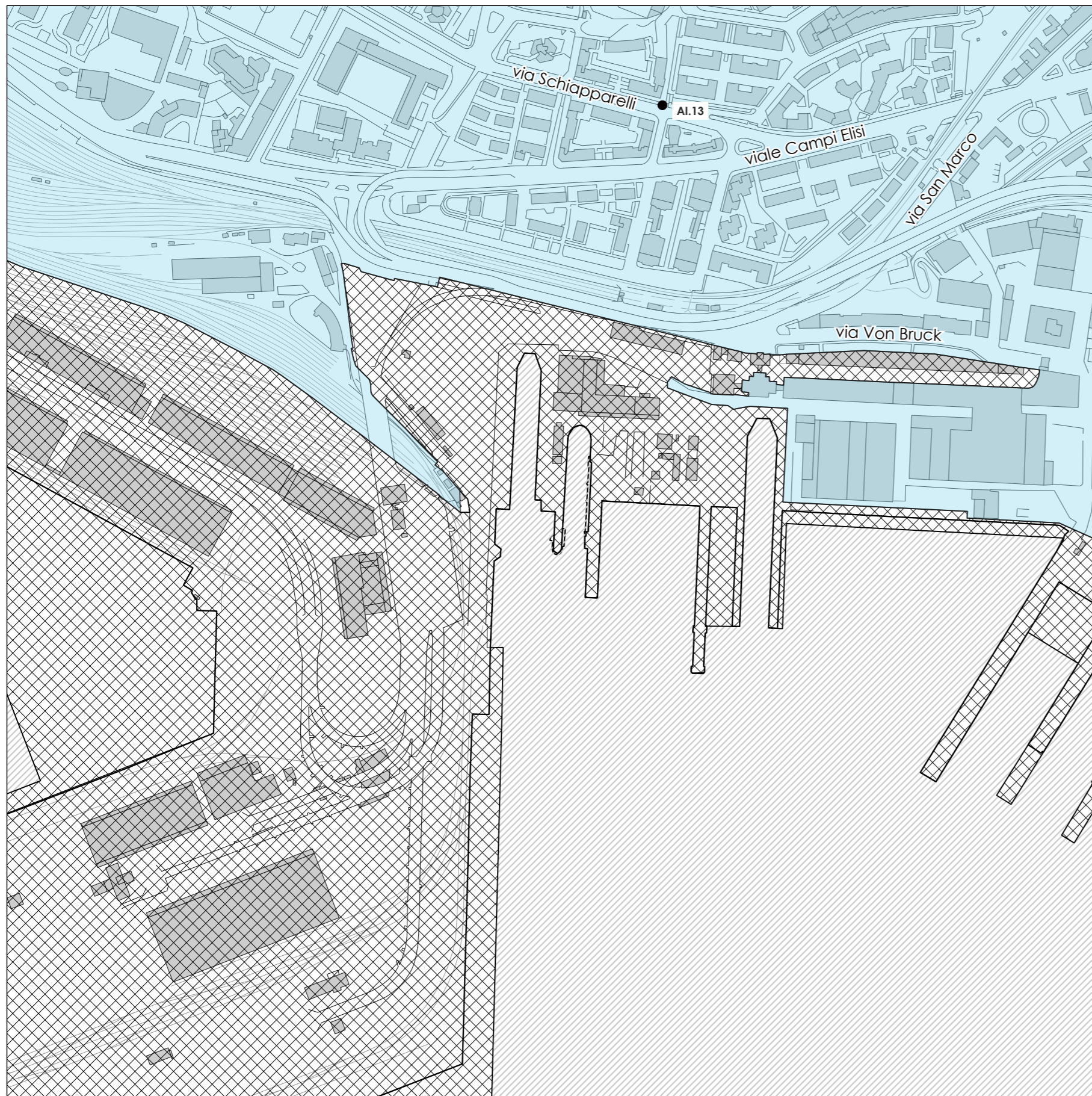
38




















keymap interattiva

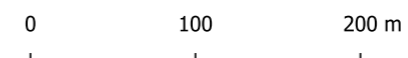
- Ambito delle scene urbane
- Ambito del centro storico e nuclei dei borghi carsici
- Ambito del centro storico allargato
- Ambito degli insediamenti
- Proprietà demaniale
- Mare
- Progetto unitario
- AS.XX** Aree strategiche
- MX** Aree mercatali
- CS.XX** Chioschi - ambito del centro storico
- CSA.XX** Chioschi - ambito del centro storico allargato
- SUXX.XX** Chioschi - ambito delle scene urbane
- AI.XX** Chioschi - ambito degli insediamenti
- YY.XX** Chioschi - posizione transitoria
- AE.XX** Chioschi - altro ente
- ST.XX** Chioschi stagionali
- ES.XX** Chioschi stagionali - altro ente

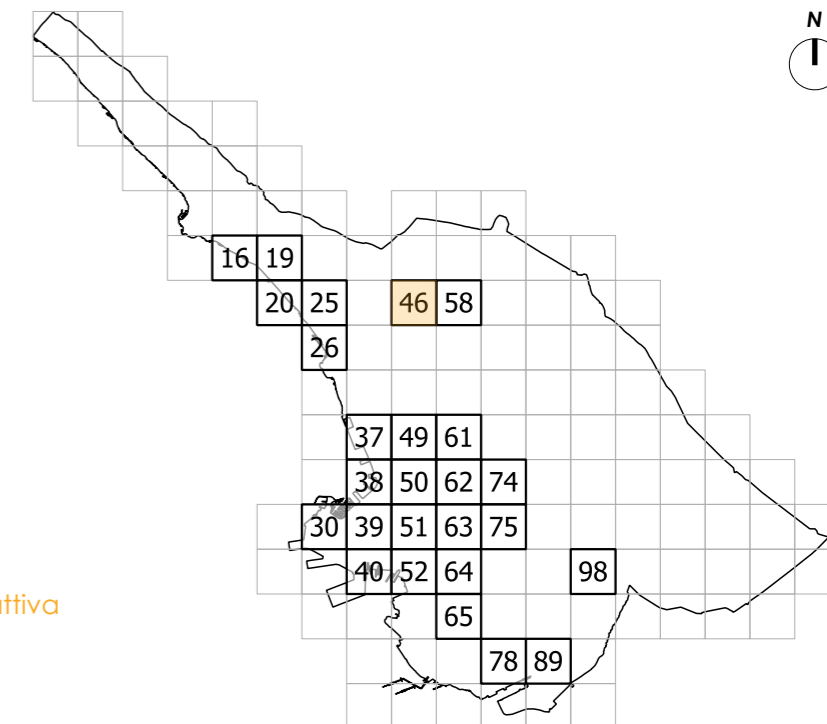
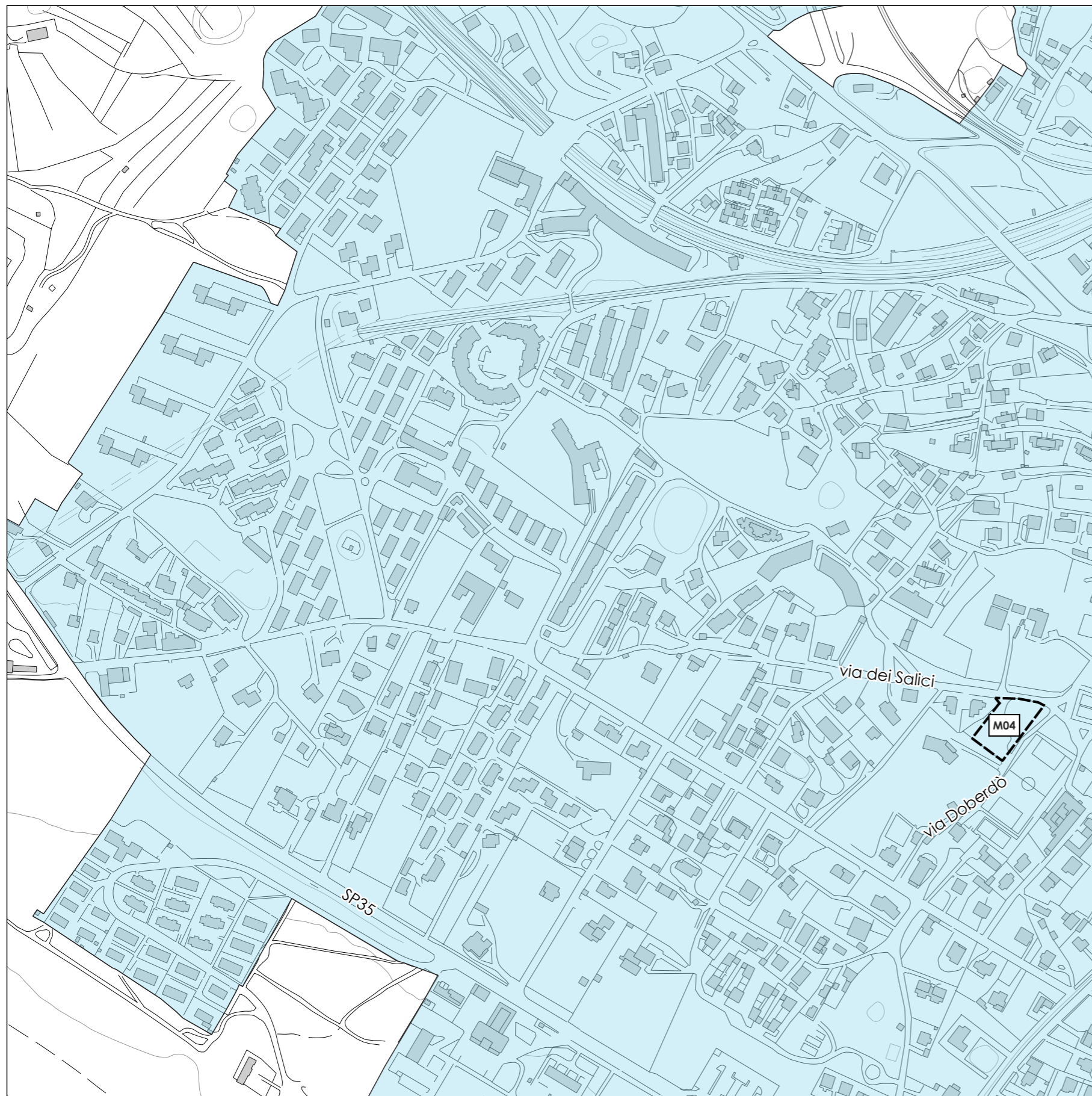





















keymap interattiva

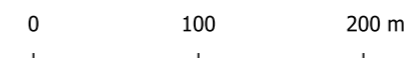
-  Ambito delle scene urbane
-  Ambito del centro storico e nuclei dei borghi carsici
-  Ambito del centro storico allargato
-  Ambito degli insediamenti
-  Proprietà demaniale
-  Mare
-  Progetto unitario
-  **AS.XX** Aree strategiche
-  **MXX** Aree mercatali
-  **CS.XX** Chioschi - ambito del centro storico
-  **CSA.XX** Chioschi - ambito del centro storico allargato
-  **SUXX.XX** Chioschi - ambito delle scene urbane
-  **AI.XX** Chioschi - ambito degli insediamenti
-  **YY.XX** Chioschi - posizione transitoria
-  **AE.XX** Chioschi - altro ente
-  **ST.XX** Chioschi stagionali
-  **ES.XX** Chioschi stagionali - altro ente

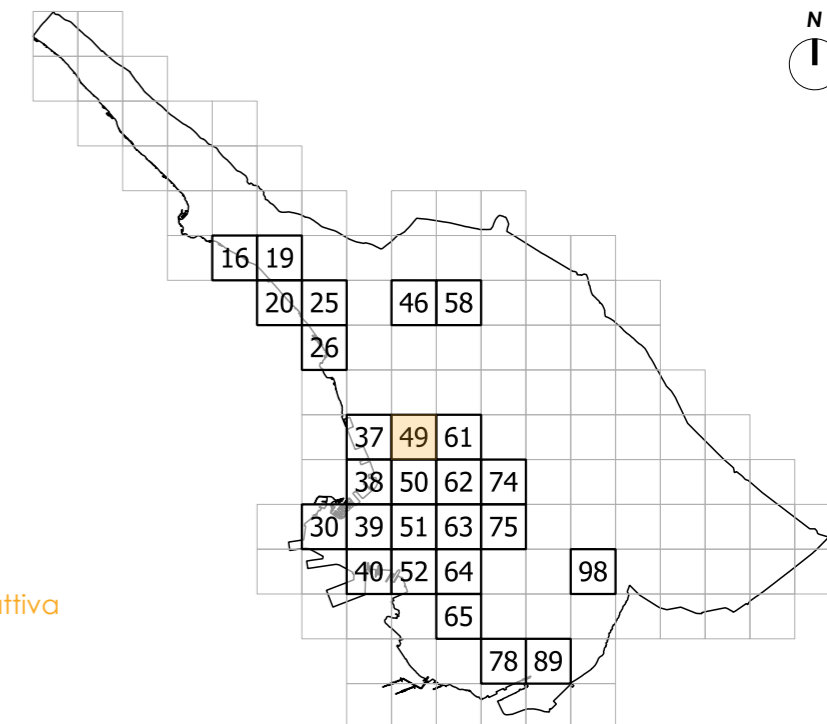
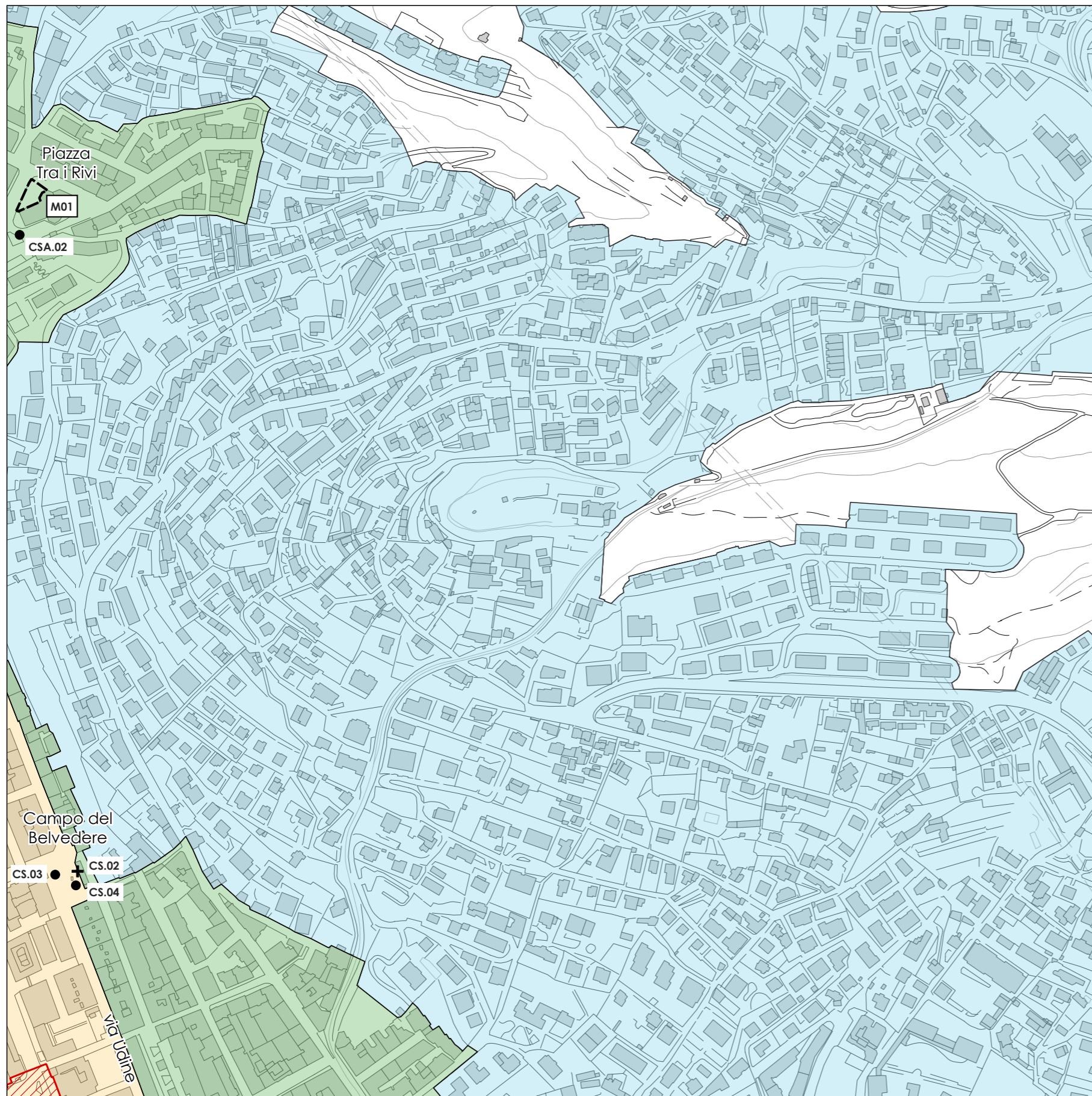





















keymap interattiva

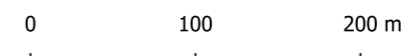
-  Ambito delle scene urbane
-  Ambito del centro storico e nuclei dei borghi carsici
-  Ambito del centro storico allargato
-  Ambito degli insediamenti
-  Proprietà demaniale
-  Mare
-  Progetto unitario
-  **AS.XX** Aree strategiche
-  **MXX** Aree mercatali
-  **CS.XX** Chioschi - ambito del centro storico
-  **CSA.XX** Chioschi - ambito del centro storico allargato
-  **SUXX.XX** Chioschi - ambito delle scene urbane
-  **AI.XX** Chioschi - ambito degli insediamenti
-  **YY.XX** Chioschi - posizione transitoria
-  **AE.XX** Chioschi - altro ente
-  **ST.XX** Chioschi stagionali
-  **ES.XX** Chioschi stagionali - altro ente

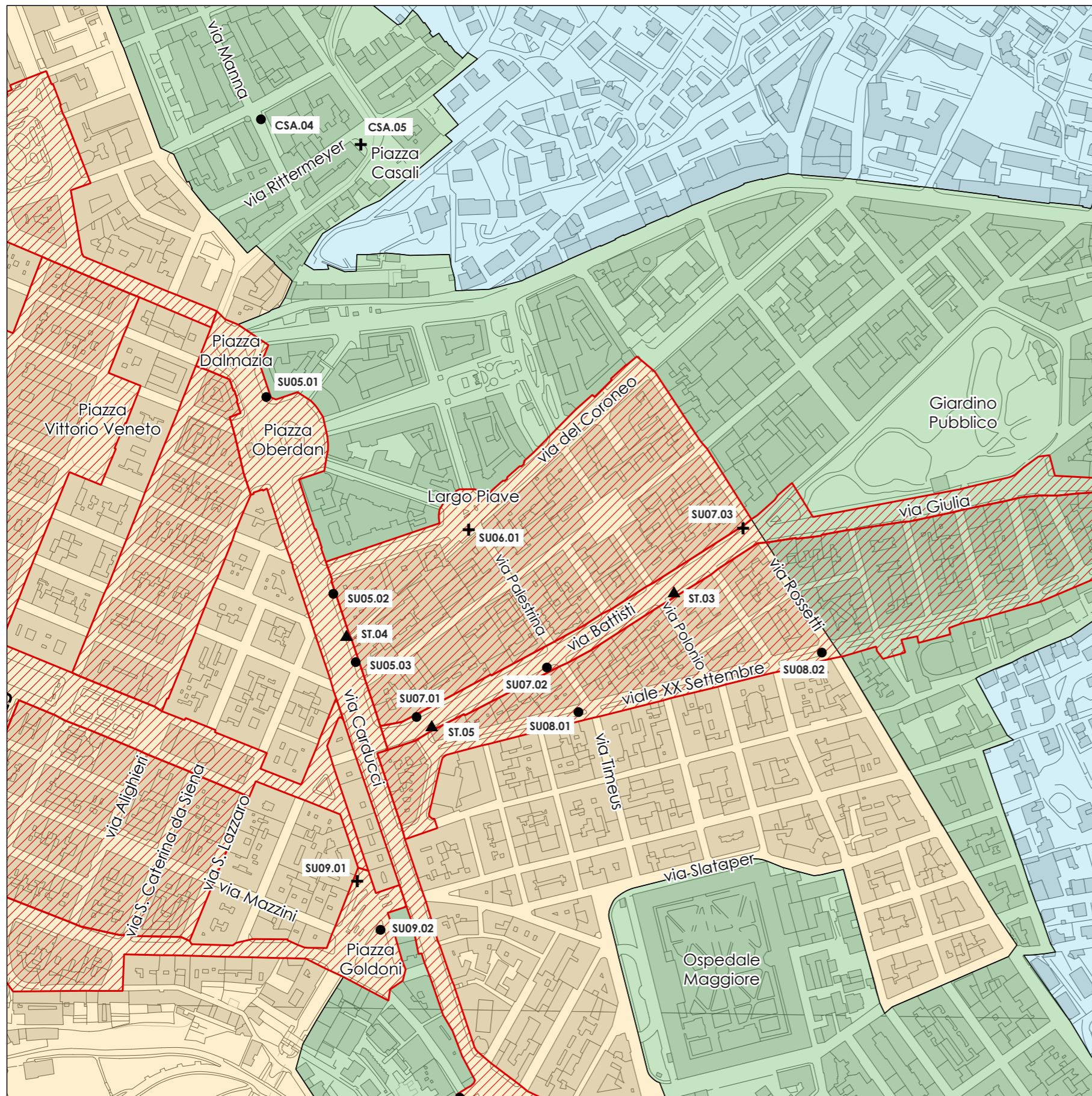





















keymap interattiva

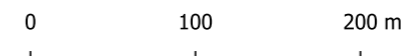
-  Ambito delle scene urbane
-  Ambito del centro storico e nuclei dei borghi carsici
-  Ambito del centro storico allargato
-  Ambito degli insediamenti
-  Proprietà demaniale
-  Mare
-  Progetto unitario
-  **AS.XX** Aree strategiche
-  **MX** Aree mercatali
-  **CS.XX** Chioschi - ambito del centro storico
-  **CSA.XX** Chioschi - ambito del centro storico allargato
-  **SUXX.XX** Chioschi - ambito delle scene urbane
-  **AI.XX** Chioschi - ambito degli insediamenti
-  **YY.XX** Chioschi - posizione transitoria
-  **AE.XX** Chioschi - altro ente
-  **ST.XX** Chioschi stagionali
-  **ES.XX** Chioschi stagionali - altro ente

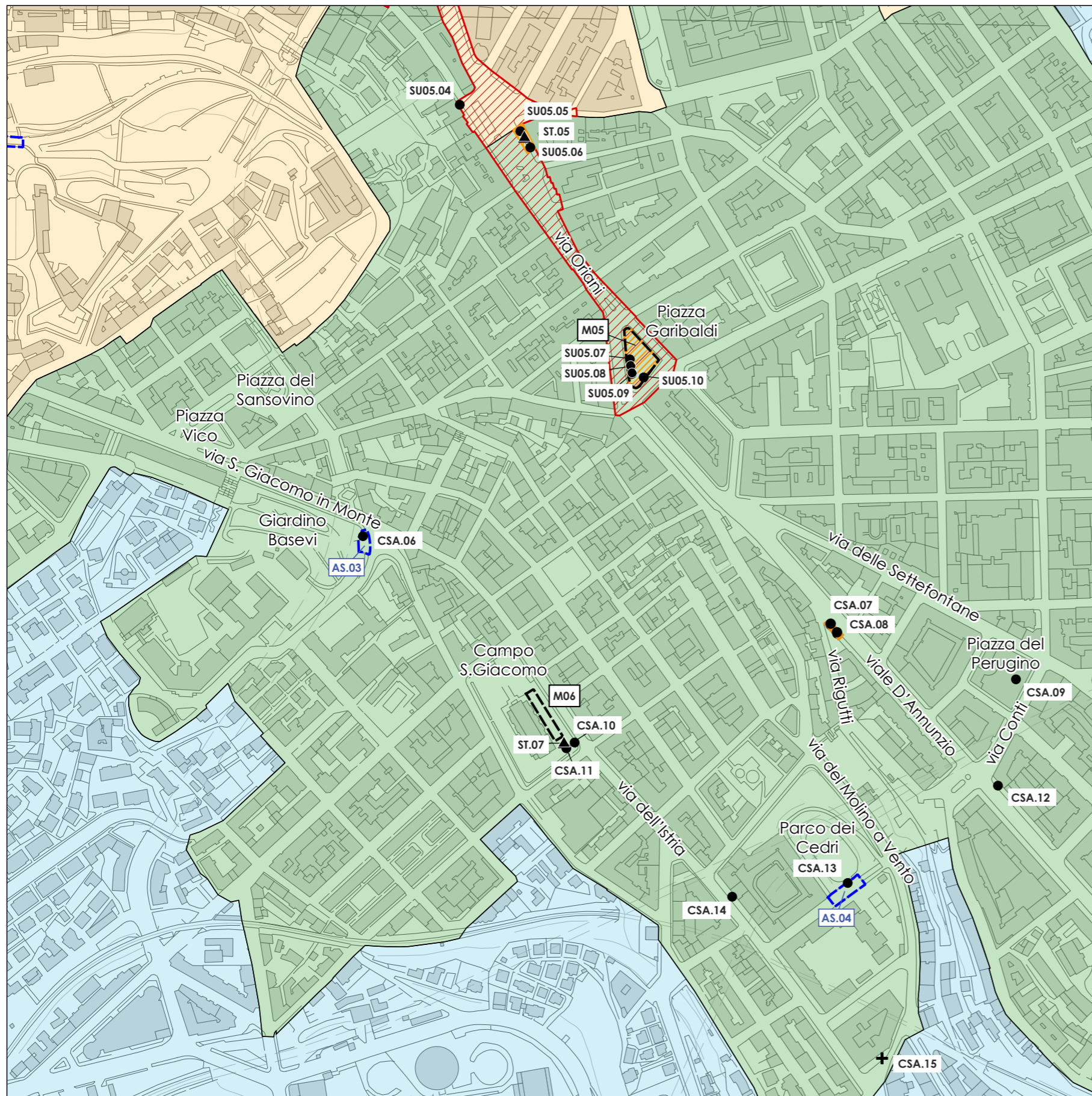




keymap interattiva

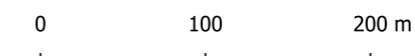
-  Ambito delle scene urbane
-  Ambito del centro storico e nuclei dei borghi carsici
-  Ambito del centro storico allargato
-  Ambito degli insediamenti
-  Proprietà demaniale
-  Mare
-  Progetto unitario
-  **AS.XX** Aree strategiche
-  **MXX** Aree mercatali
-  **CS.XX** Chioschi - ambito del centro storico
-  **CSA.XX** Chioschi - ambito del centro storico allargato
-  **SUXX.XX** Chioschi - ambito delle scene urbane
-  **AI.XX** Chioschi - ambito degli insediamenti
-  **YY.XX** Chioschi - posizione transitoria
-  **AE.XX** Chioschi - altro ente
-  **ST.XX** Chioschi stagionali
-  **ES.XX** Chioschi stagionali - altro ente

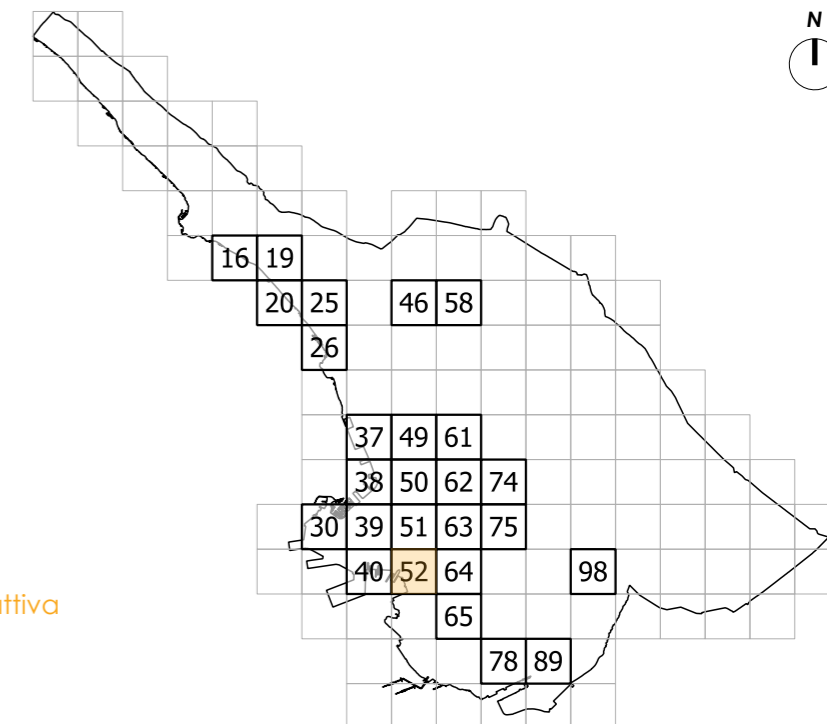
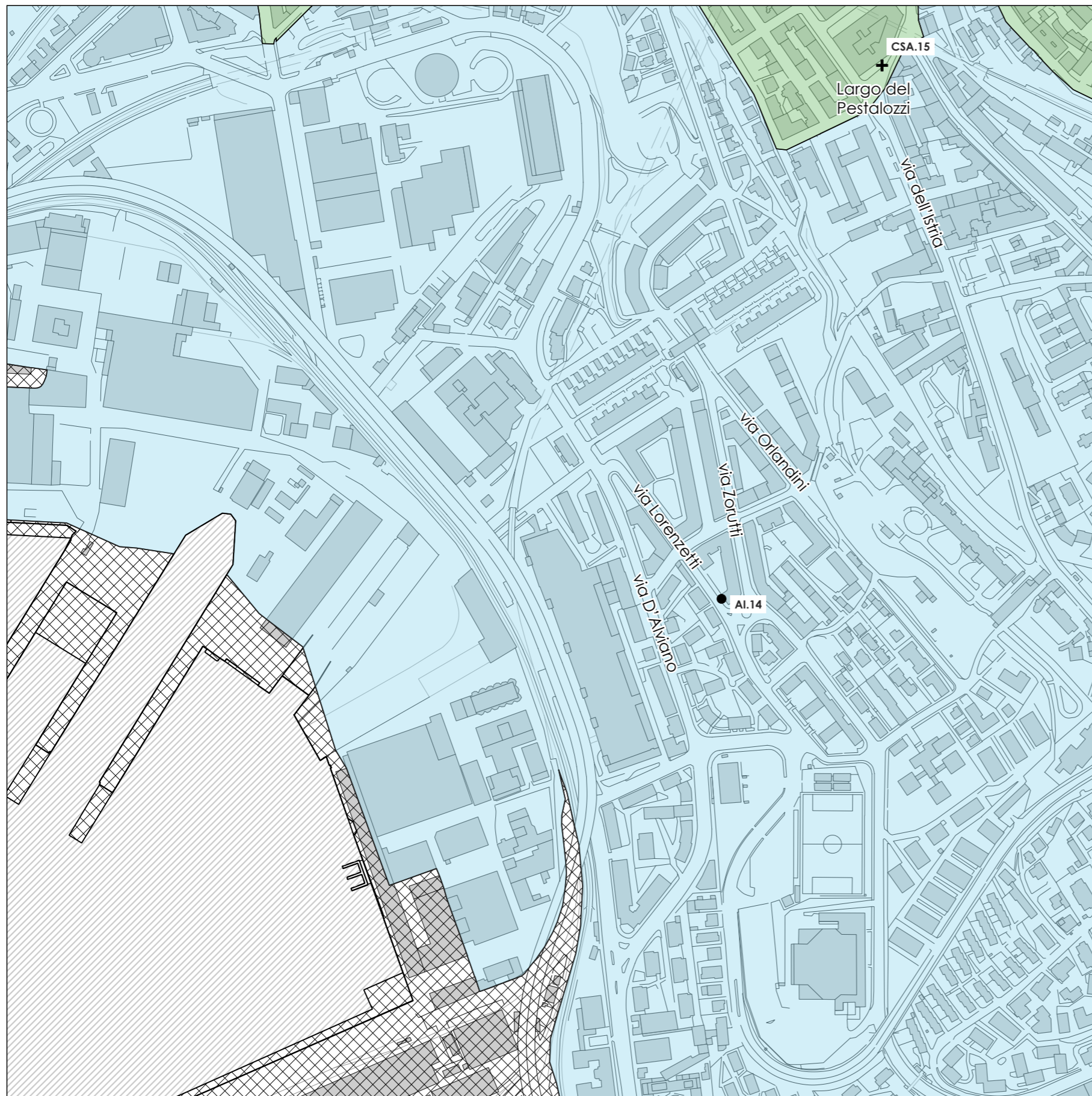





















keymap interattiva

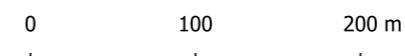
- Ambito delle scene urbane
- Ambito del centro storico e nuclei dei borghi carsici
- Ambito del centro storico allargato
- Ambito degli insediamenti
- Proprietà demaniale
- Mare
- Progetto unitario
- AS.XX** Aree strategiche
- MXX** Aree mercatali
- CS.XX** Chioschi - ambito del centro storico
- CSA.XX** Chioschi - ambito del centro storico allargato
- SUXX.XX** Chioschi - ambito delle scene urbane
- AI.XX** Chioschi - ambito degli insediamenti
- YY.XX** Chioschi - posizione transitoria
- AE.XX** Chioschi - altro ente
- ST.XX** Chioschi stagionali
- ES.XX** Chioschi stagionali - altro ente

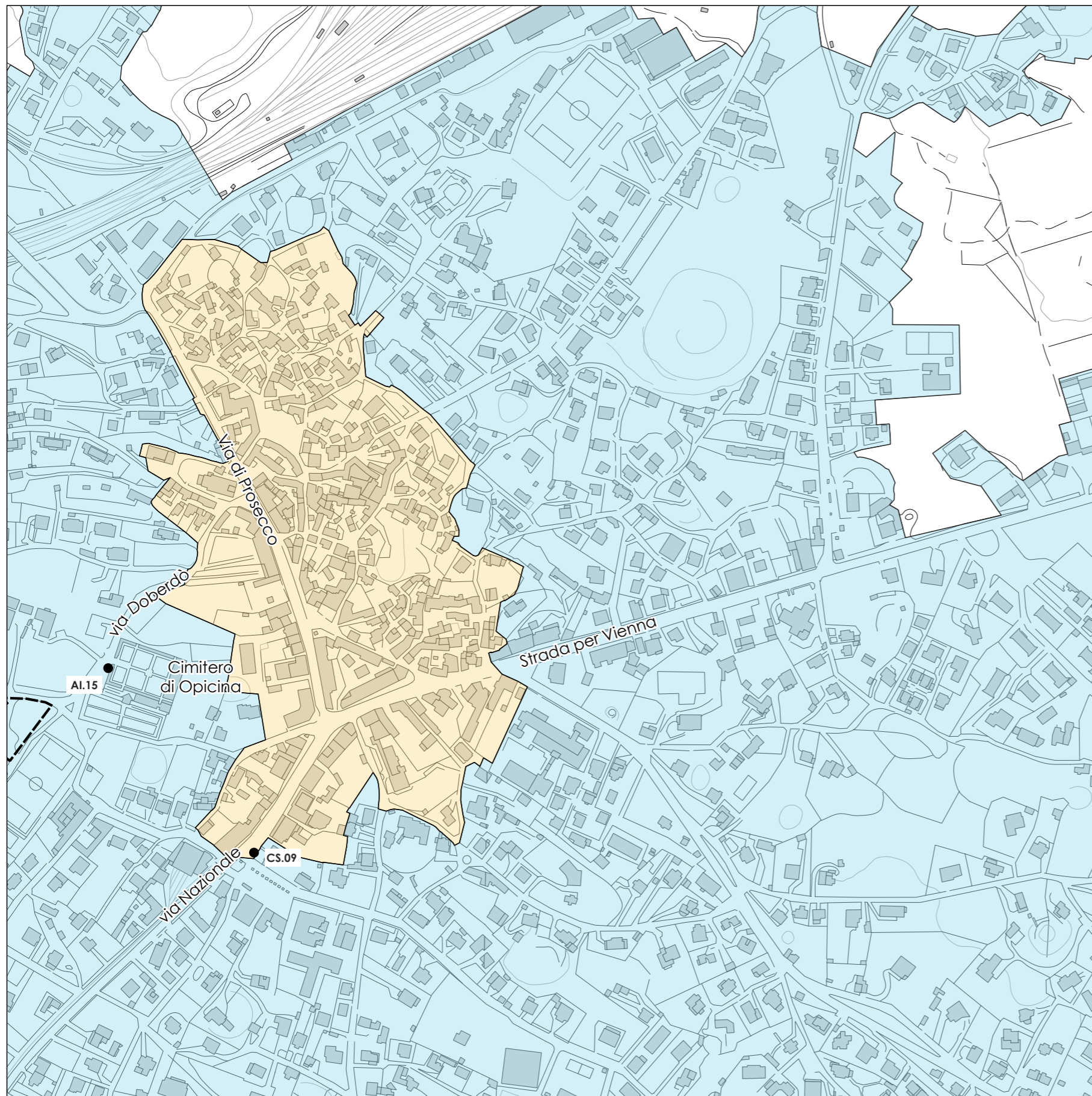





















keymap interattiva

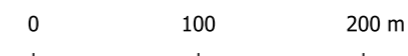
-  Ambito delle scene urbane
-  Ambito del centro storico e nuclei dei borghi carsici
-  Ambito del centro storico allargato
-  Ambito degli insediamenti
-  Proprietà demaniale
-  Mare
-  Progetto unitario
-  **AS.XX** Aree strategiche
-  **MX** Aree mercatali
-  **CS.XX** Chioschi - ambito del centro storico
-  **CSA.XX** Chioschi - ambito del centro storico allargato
-  **SUXX.XX** Chioschi - ambito delle scene urbane
-  **AI.XX** Chioschi - ambito degli insediamenti
-  **YY.XX** Chioschi - posizione transitoria
-  **AE.XX** Chioschi - altro ente
-  **ST.XX** Chioschi stagionali
-  **ES.XX** Chioschi stagionali - altro ente

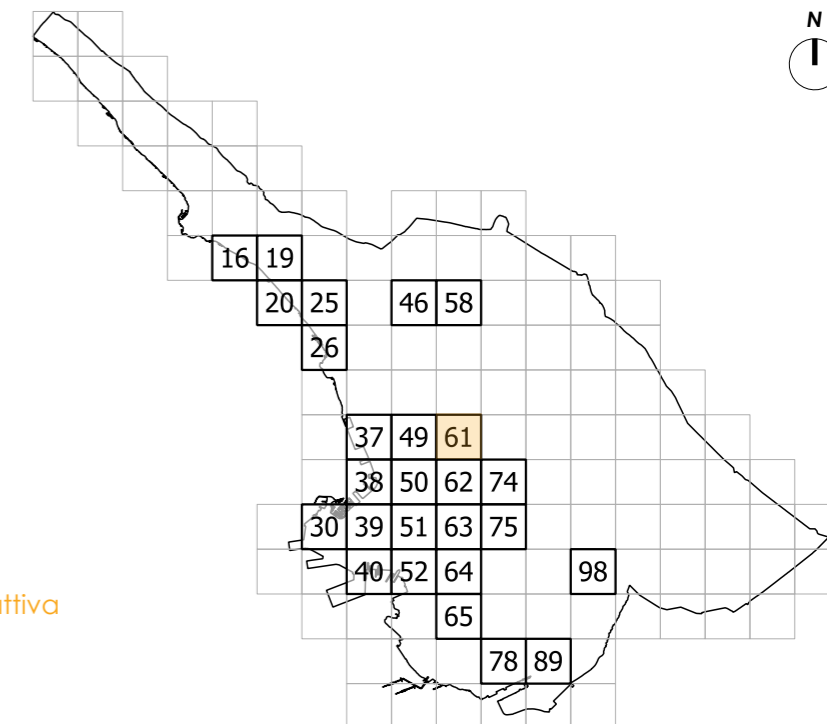
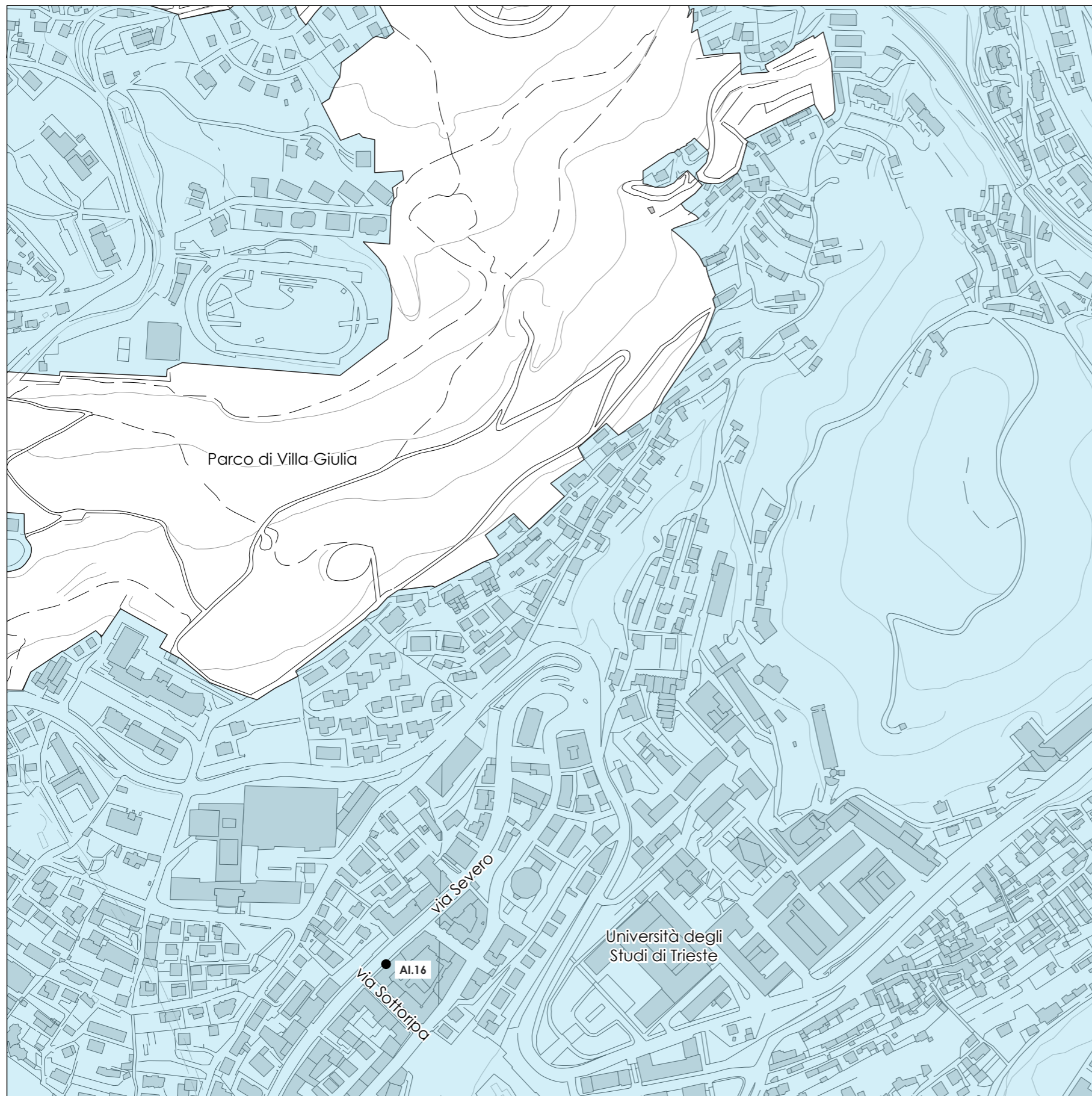





















keymap interattiva

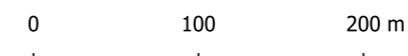
-  Ambito delle scene urbane
-  Ambito del centro storico e nuclei dei borghi carsici
-  Ambito del centro storico allargato
-  Ambito degli insediamenti
-  Proprietà demaniale
-  Mare
-  Progetto unitario
-  **AS.XX** Aree strategiche
-  **MXX** Aree mercatali
-  **CS.XX** Chioschi - ambito del centro storico
-  **CSA.XX** Chioschi - ambito del centro storico allargato
-  **SUXX.XX** Chioschi - ambito delle scene urbane
-  **AI.XX** Chioschi - ambito degli insediamenti
-  **YY.XX** Chioschi - posizione transitoria
-  **AE.XX** Chioschi - altro ente
-  **ST.XX** Chioschi stagionali
-  **ES.XX** Chioschi stagionali - altro ente

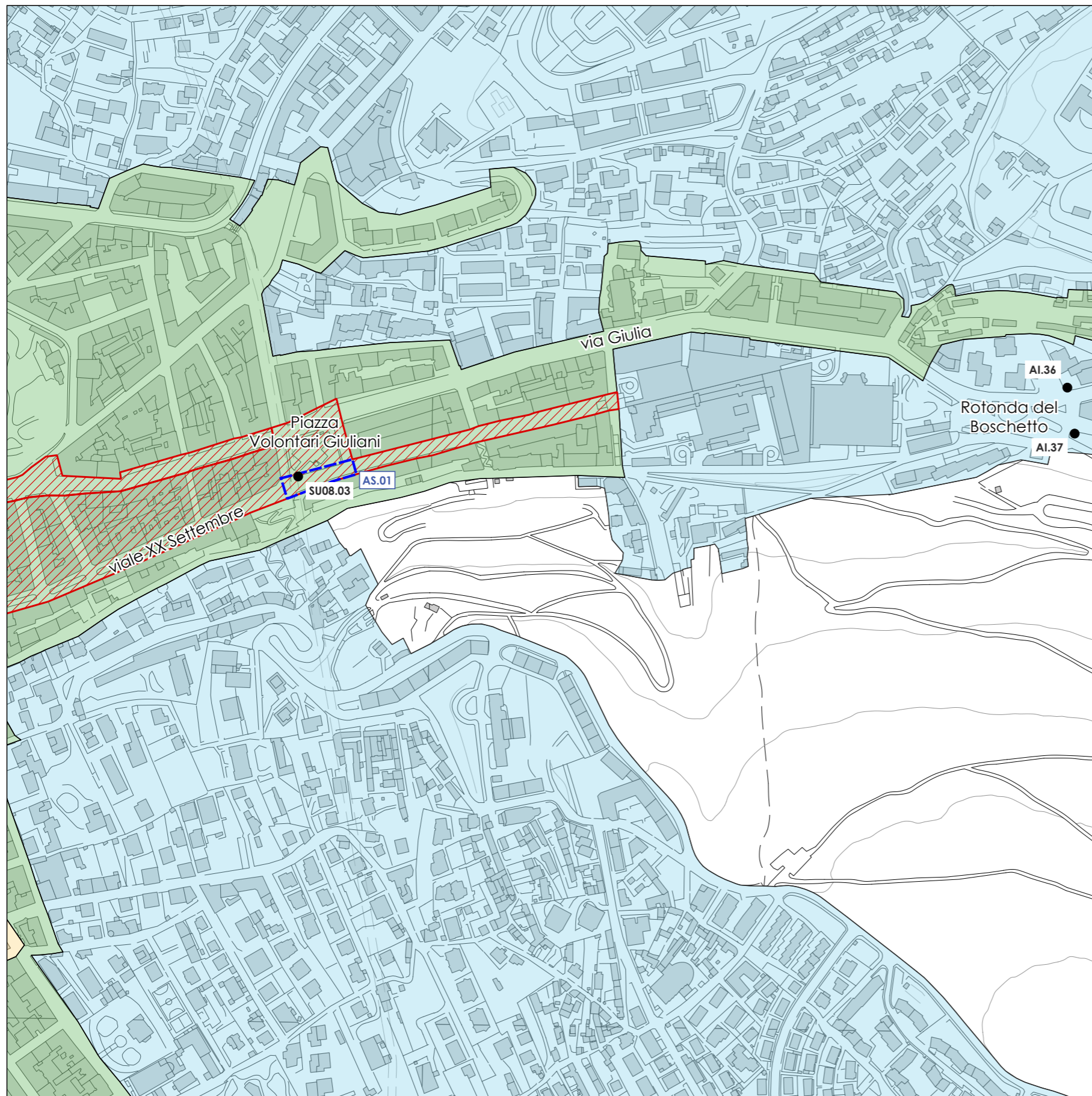





















keymap interattiva

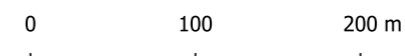
-  Ambito delle scene urbane
-  Ambito del centro storico e nuclei dei borghi carsici
-  Ambito del centro storico allargato
-  Ambito degli insediamenti
-  Proprietà demaniale
-  Mare
-  Progetto unitario
-  **AS.XX** Aree strategiche
-  **MXX** Aree mercatali
-  **CS.XX** Chioschi - ambito del centro storico
-  **CSA.XX** Chioschi - ambito del centro storico allargato
-  **SUXX.XX** Chioschi - ambito delle scene urbane
-  **AI.XX** Chioschi - ambito degli insediamenti
-  **YY.XX** Chioschi - posizione transitoria
-  **AE.XX** Chioschi - altro ente
-  **ST.XX** Chioschi stagionali
-  **ES.XX** Chioschi stagionali - altro ente

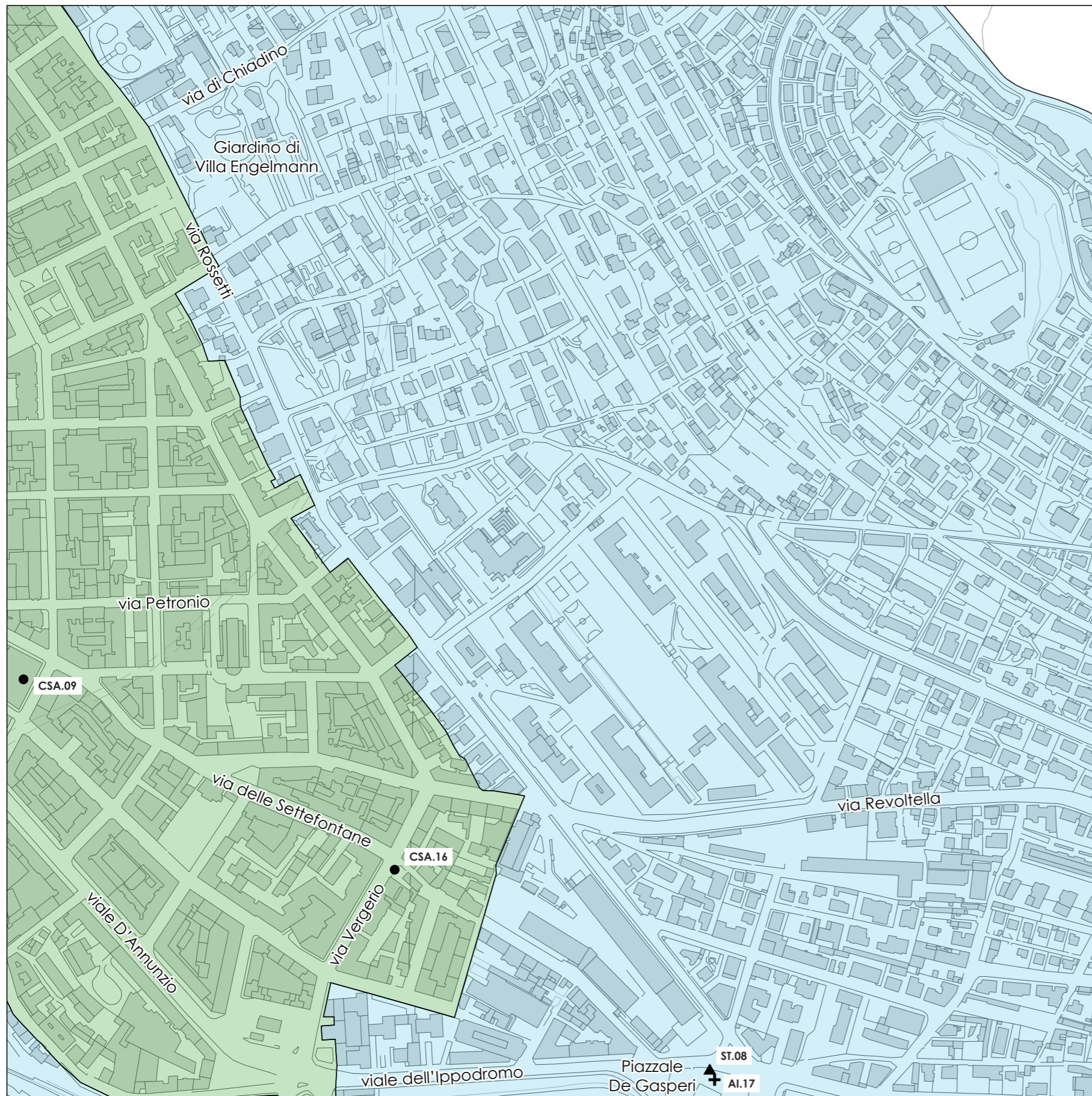





















keymap interattiva

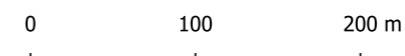
-  Ambito delle scene urbane
-  Ambito del centro storico e nuclei dei borghi carsici
-  Ambito del centro storico allargato
-  Ambito degli insediamenti
-  Proprietà demaniale
-  Mare
-  Progetto unitario
-  **AS.XX** Aree strategiche
-  **MX** Aree mercatali
-  **CS.XX** Chioschi - ambito del centro storico
-  **CSA.XX** Chioschi - ambito del centro storico allargato
-  **SUXX.XX** Chioschi - ambito delle scene urbane
-  **AI.XX** Chioschi - ambito degli insediamenti
-  **YY.XX** Chioschi - posizione transitoria
-  **AE.XX** Chioschi - altro ente
-  **ST.XX** Chioschi stagionali
-  **ES.XX** Chioschi stagionali - altro ente

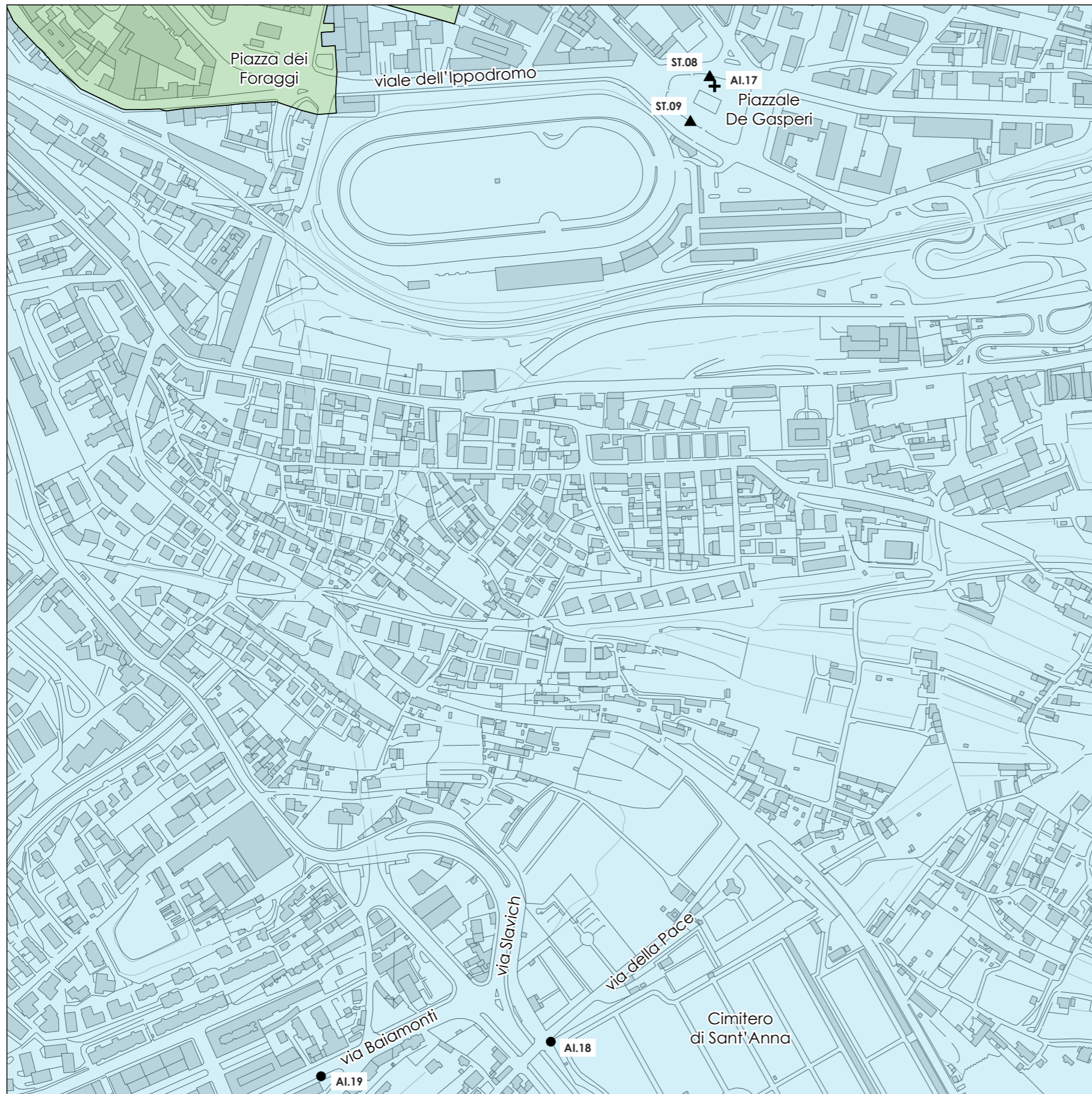





















keymap interattiva

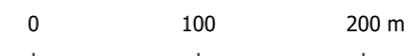
-  Ambito delle scene urbane
-  Ambito del centro storico e nuclei dei borghi carsici
-  Ambito del centro storico allargato
-  Ambito degli insediamenti
-  Proprietà demaniale
-  Mare
-  Progetto unitario
-  **AS.XX** Aree strategiche
-  **MX** Aree mercatali
-  **CS.XX** Chioschi - ambito del centro storico
-  **CSA.XX** Chioschi - ambito del centro storico allargato
-  **SUXX.XX** Chioschi - ambito delle scene urbane
-  **AI.XX** Chioschi - ambito degli insediamenti
-  **YY.XX** Chioschi - posizione transitoria
-  **AE.XX** Chioschi - altro ente
-  **ST.XX** Chioschi stagionali
-  **ES.XX** Chioschi stagionali - altro ente

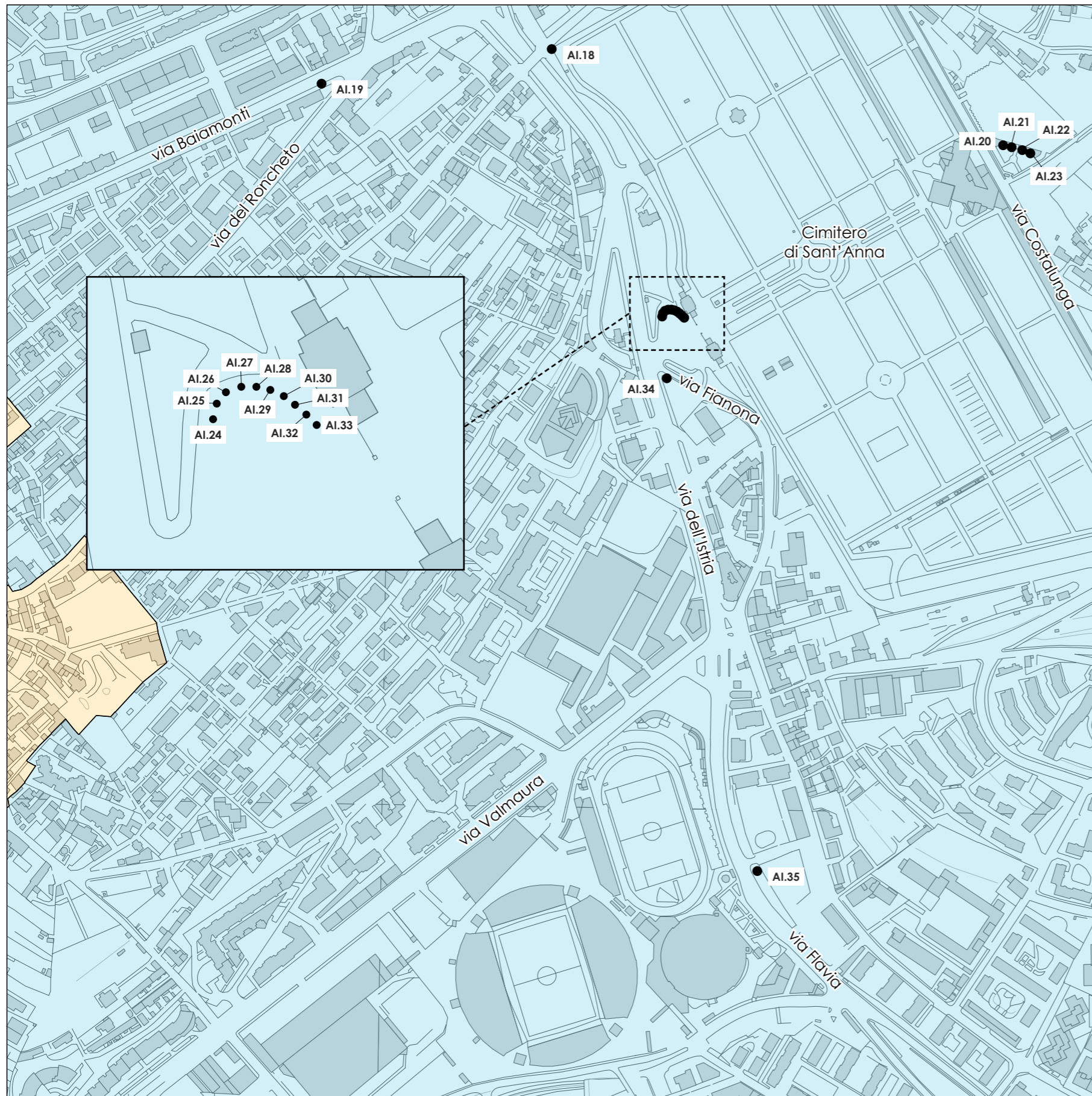





















keymap interattiva


-  Ambito delle scene urbane
-  Ambito del centro storico e nuclei dei borghi carsici
-  Ambito del centro storico allargato
-  Ambito degli insediamenti
-  Proprietà demaniale
-  Mare
-  Progetto unitario
-  **AS.XX** Aree strategiche
-  **MX** Aree mercatali
-  **CS.XX** Chioschi - ambito del centro storico
-  **CSA.XX** Chioschi - ambito del centro storico allargato
-  **SUXX.XX** Chioschi - ambito delle scene urbane
-  **AI.XX** Chioschi - ambito degli insediamenti
-  **YY.XX** Chioschi - posizione transitoria
-  **AE.XX** Chioschi - altro ente
-  **ST.XX** Chioschi stagionali
-  **ES.XX** Chioschi stagionali - altro ente

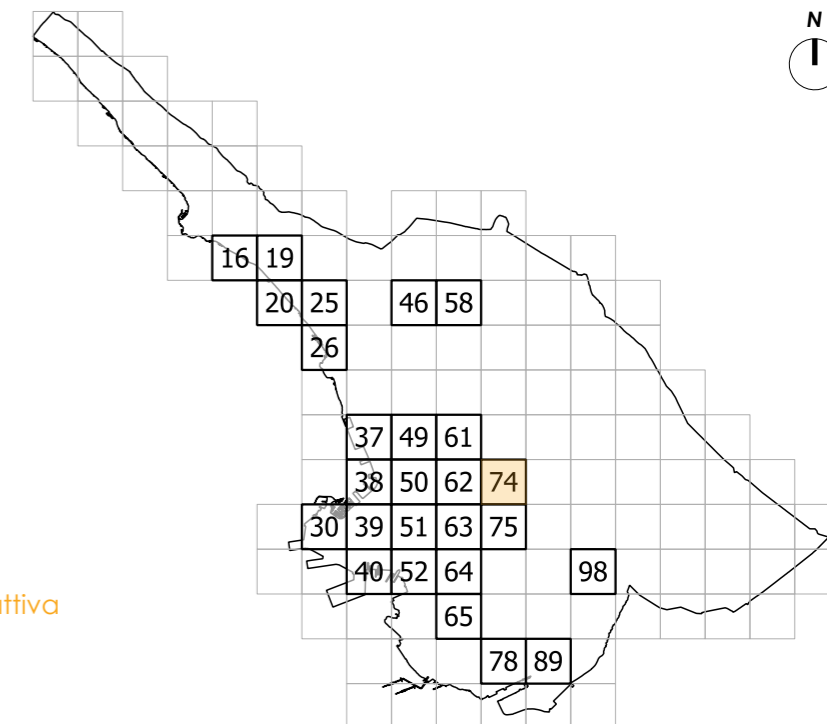
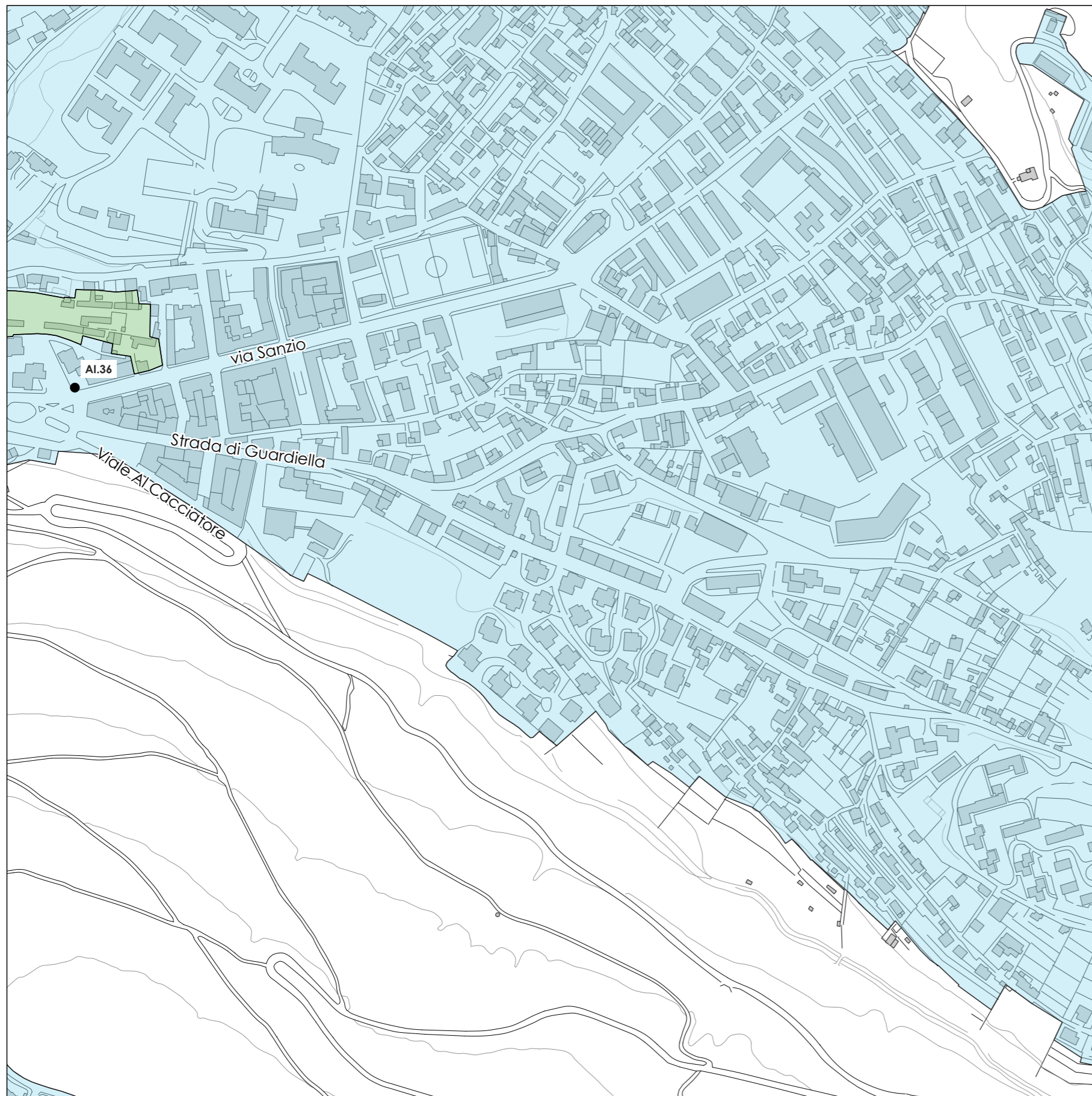





















keymap interattiva

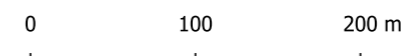
-  Ambito delle scene urbane
-  Ambito del centro storico e nuclei dei borghi carsici
-  Ambito del centro storico allargato
-  Ambito degli insediamenti
-  Proprietà demaniale
-  Mare
-  Progetto unitario
-  **AS.XX** Aree strategiche
-  **MXX** Aree mercatali
-  **CS.XX** Chioschi - ambito del centro storico
-  **CSA.XX** Chioschi - ambito del centro storico allargato
-  **SUXX.XX** Chioschi - ambito delle scene urbane
-  **AI.XX** Chioschi - ambito degli insediamenti
-  **YY.XX** Chioschi - posizione transitoria
-  **AE.XX** Chioschi - altro ente
-  **ST.XX** Chioschi stagionali
-  **ES.XX** Chioschi stagionali - altro ente

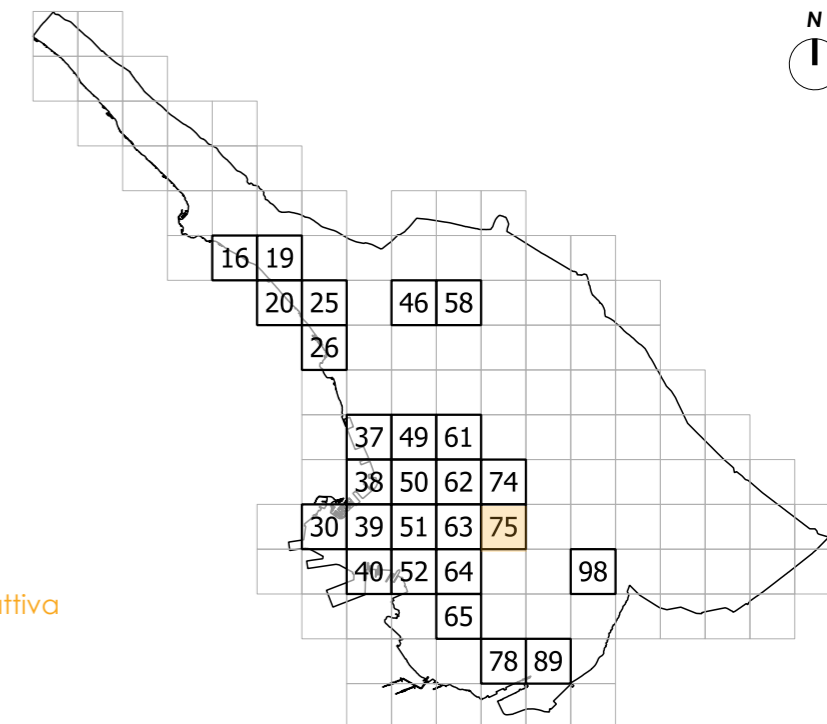
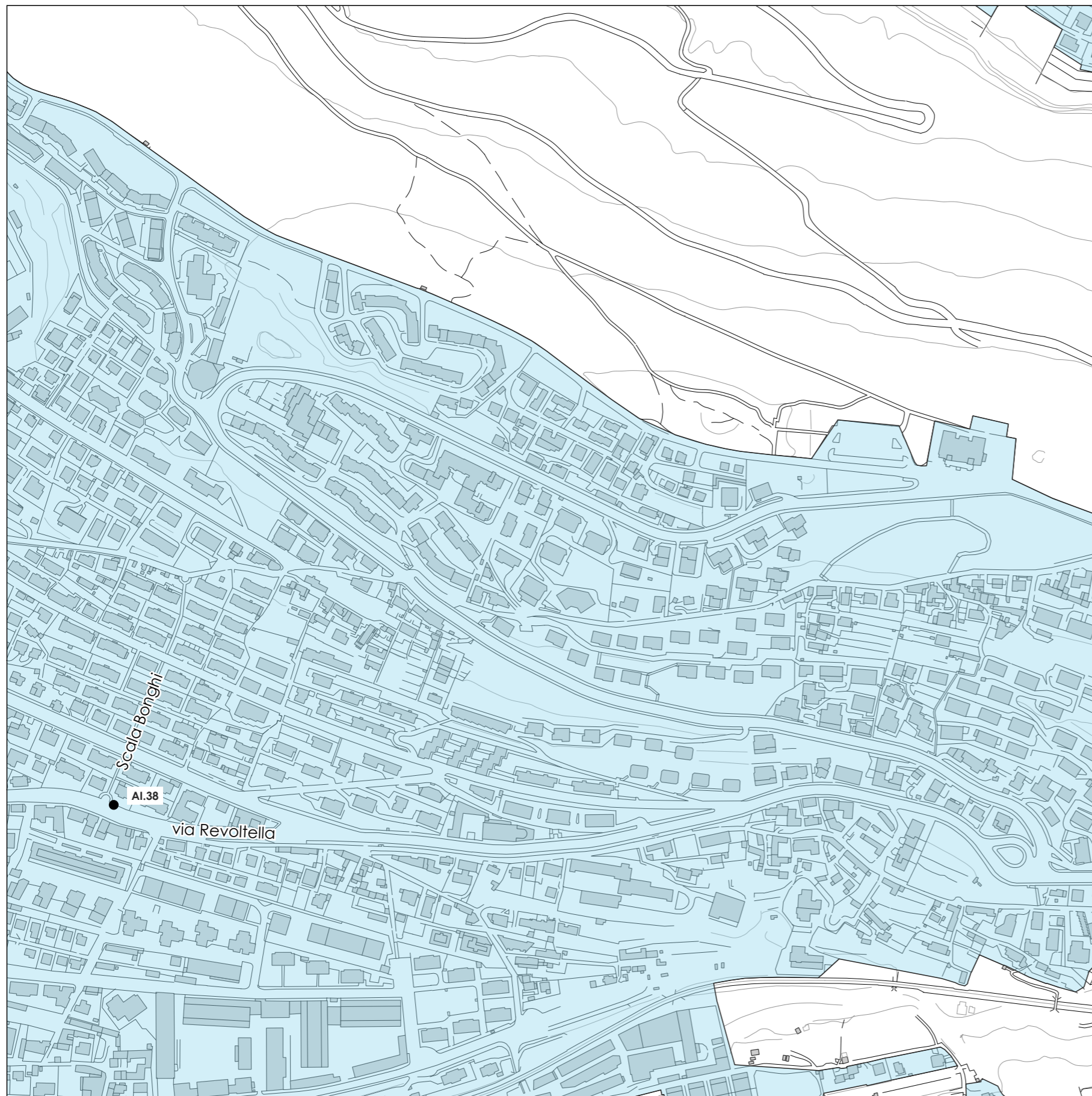





















keymap interattiva

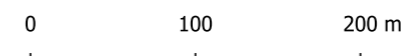
-  Ambito delle scene urbane
-  Ambito del centro storico e nuclei dei borghi carsici
-  Ambito del centro storico allargato
-  Ambito degli insediamenti
-  Proprietà demaniale
-  Mare
-  Progetto unitario
-  **AS.XX** Aree strategiche
-  **MXX** Aree mercatali
-  **CS.XX** Chioschi - ambito del centro storico
-  **CSA.XX** Chioschi - ambito del centro storico allargato
-  **SUXX.XX** Chioschi - ambito delle scene urbane
-  **AI.XX** Chioschi - ambito degli insediamenti
-  **YY.XX** Chioschi - posizione transitoria
-  **AE.XX** Chioschi - altro ente
-  **ST.XX** Chioschi stagionali
-  **ES.XX** Chioschi stagionali - altro ente



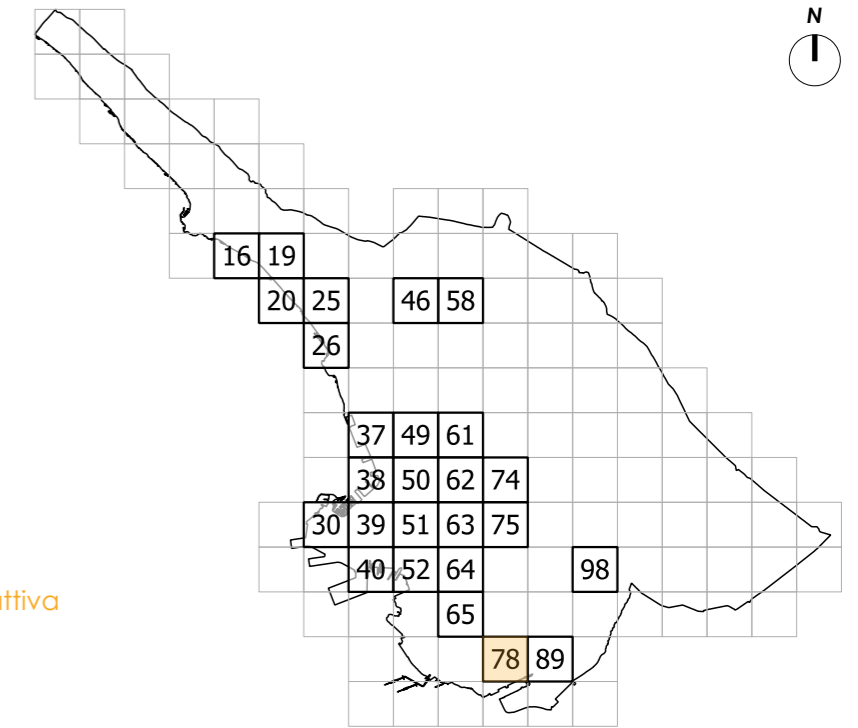


keymap interattiva


















-  Ambito delle scene urbane
-  Ambito del centro storico e nuclei dei borghi carsici
-  Ambito del centro storico allargato
-  Ambito degli insediamenti
-  Proprietà demaniale
-  Mare
-  Progetto unitario
-  **AS.XX** Aree strategiche
-  **MXX** Aree mercatali
-  **CS.XX** Chioschi - ambito del centro storico
-  **CSA.XX** Chioschi - ambito del centro storico allargato
-  **SUXX.XX** Chioschi - ambito delle scene urbane
-  **AI.XX** Chioschi - ambito degli insediamenti
-  **YY.XX** Chioschi - posizione transitoria
-  **AE.XX** Chioschi - altro ente
-  **ST.XX** Chioschi stagionali
-  **ES.XX** Chioschi stagionali - altro ente




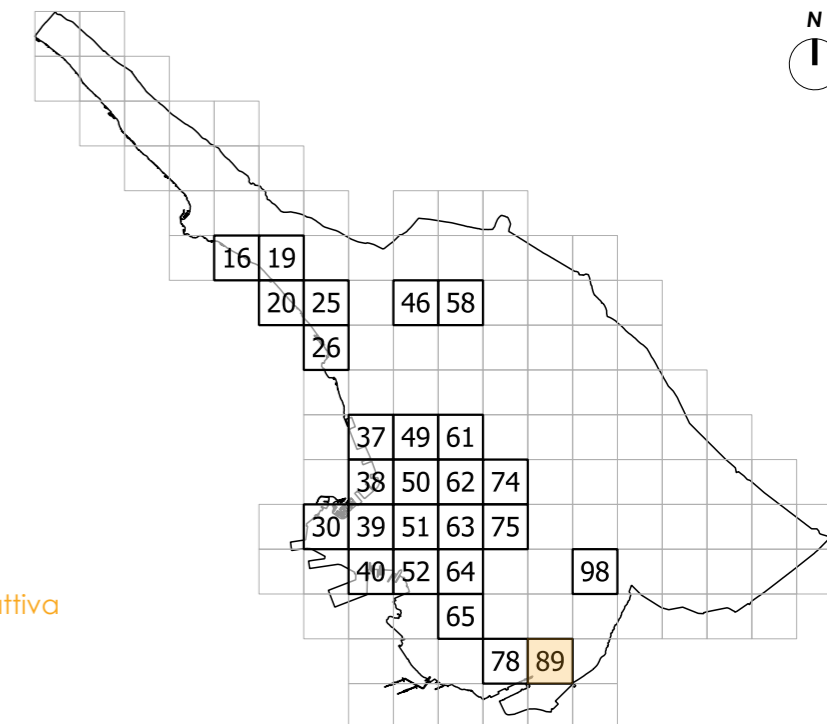
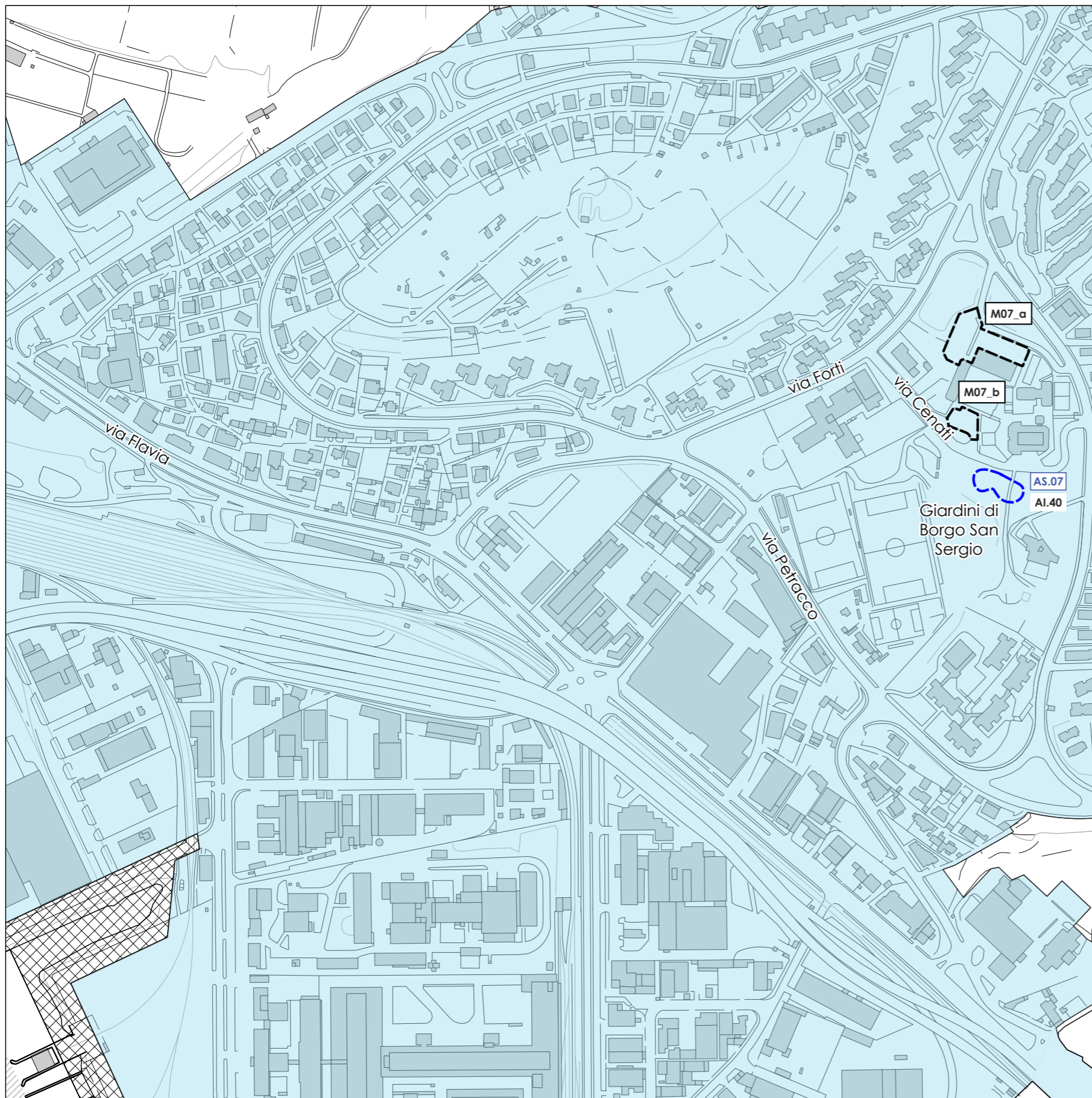
# 75




















keymap interattiva

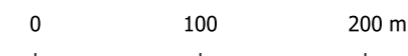
-  Ambito delle scene urbane
-  Ambito del centro storico e nuclei dei borghi carsici
-  Ambito del centro storico allargato
-  Ambito degli insediamenti
-  Proprietà demaniale
-  Mare
-  Progetto unitario
-  **AS.XX** Aree strategiche
-  **MXX** Aree mercatali
-  **CS.XX** Chioschi - ambito del centro storico
-  **CSA.XX** Chioschi - ambito del centro storico allargato
-  **SUXX.XX** Chioschi - ambito delle scene urbane
-  **AI.XX** Chioschi - ambito degli insediamenti
-  **YY.XX** Chioschi - posizione transitoria
-  **AE.XX** Chioschi - altro ente
-  **ST.XX** Chioschi stagionali
-  **ES.XX** Chioschi stagionali - altro ente

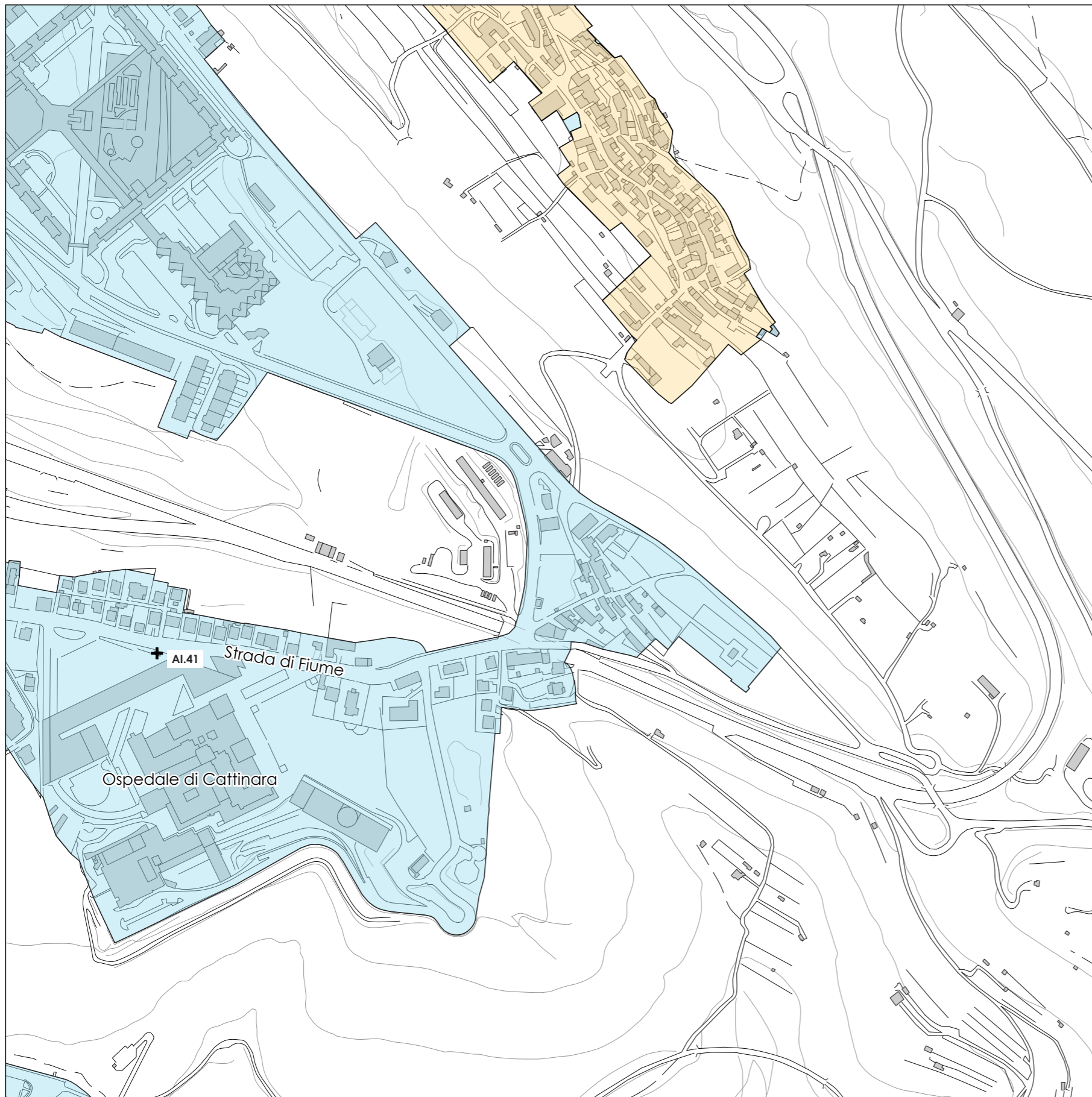





















keymap interattiva

-  Ambito delle scene urbane
-  Ambito del centro storico e nuclei dei borghi carsici
-  Ambito del centro storico allargato
-  Ambito degli insediamenti
-  Proprietà demaniale
-  Mare
-  Progetto unitario
-  **AS.XX** Aree strategiche
-  **MXX** Aree mercatali
-  **CS.XX** Chioschi - ambito del centro storico
-  **CSA.XX** Chioschi - ambito del centro storico allargato
-  **SUXX.XX** Chioschi - ambito delle scene urbane
-  **AI.XX** Chioschi - ambito degli insediamenti
-  **YY.XX** Chioschi - posizione transitoria
-  **AE.XX** Chioschi - altro ente
-  **ST.XX** Chioschi stagionali
-  **ES.XX** Chioschi stagionali - altro ente





keymap interattiva

-  Ambito delle scene urbane
-  Ambito del centro storico e nuclei dei borghi carsici
-  Ambito del centro storico allargato
-  Ambito degli insediamenti
-  Proprietà demaniale
-  Mare
-  Progetto unitario
-  **AS.XX** Aree strategiche
-  **MXX** Aree mercatali
-  **CS.XX** Chioschi - ambito del centro storico
-  **CSA.XX** Chioschi - ambito del centro storico allargato
-  **SUXX.XX** Chioschi - ambito delle scene urbane
-  **AI.XX** Chioschi - ambito degli insediamenti
-  **YY.XX** Chioschi - posizione transitoria
-  **AE.XX** Chioschi - altro ente
-  **ST.XX** Chioschi stagionali
-  **ES.XX** Chioschi stagionali - altro ente

